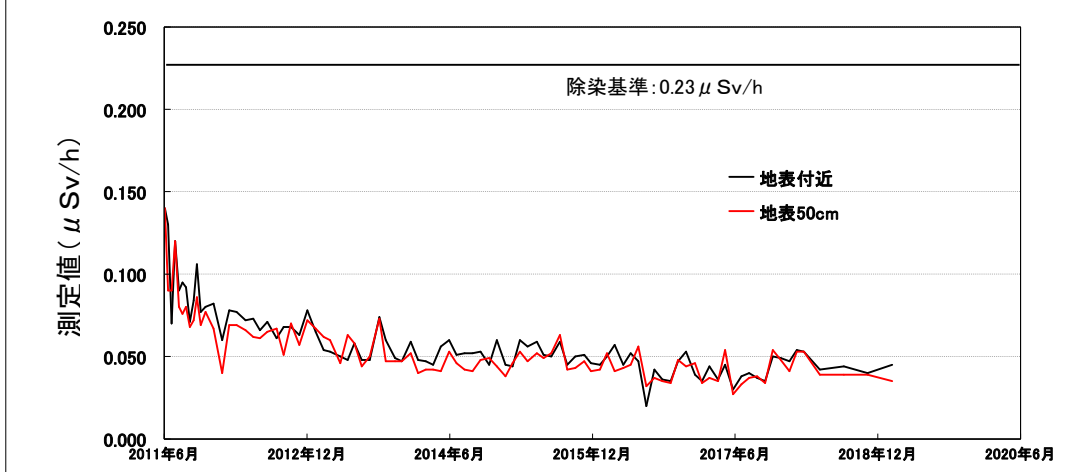


回	測定日	測定値(μSv/h)		回	測定日	測定値(μSv/h)		回	測定日	測定値(μSv/h)	
		地表付近	地表50cm			地表付近	地表50cm			地表付近	地表50cm
1	2011年6月2日	0.11	0.07	36	11月1日	0.075	0.072	71	10月5日	0.082	0.078
2	6月20日	0.10	0.12	37	12月2日	0.084	0.079	72	11月9日	0.081	0.081
3	7月1日	0.09	0.12	38	2014年1月7日	0.075	0.076	73	12月1日	0.066	0.063
4	7月14日	0.16	0.13	39	2月3日	0.074	0.075	74	2017年1月12日	0.066	0.068
5	7月28日	0.14	0.14	40	3月3日	0.067	0.074	75	2月22日	0.076	0.081
6	8月11日	0.101	0.086	41	4月11日	0.072	0.078	76	3月8日	0.072	0.074
7	8月25日	0.111	0.093	42	5月14日	0.076	0.082	77	4月7日	0.069	0.071
8	9月8日	0.113	0.103	43	6月5日	0.076	0.075	78	5月11日	0.076	0.069
9	9月27日	0.100	0.095	44	7月3日	0.083	0.071	79	6月7日	0.075	0.080
10	10月6日	0.094	0.088	45	8月6日	0.078	0.088	80	7月13日	0.071	0.071
11	10月20日	0.096	0.094	46	9月1日	0.083	0.080	81	8月17日	0.074	0.072
12	11月4日	0.085	0.100	47	10月8日	0.086	0.083	82	9月7日	0.089	0.073
13	12月6日	0.090	0.089	48	11月5日	0.070	0.079	83	10月18日	0.073	0.070
14	2012年1月13日	0.085	0.077	49	12月10日	0.075	0.068	84	11月6日	0.074	0.077
15	2月9日	0.101	0.086	50	2015年1月8日	0.075	0.070	85	12月11日	0.080	0.073
16	3月13日	0.090	0.089	51	2月9日	0.082	0.077	86	2018年1月11日	0.085	0.081
17	4月12日	0.093	0.086	52	3月4日	0.074	0.073	87	2月6日	0.097	0.079
18	5月10日	0.095	0.084	53	4月15日	0.080	0.073	88	3月14日	0.081	0.079
19	6月7日	0.084	0.083	54	5月14日	0.090	0.084				
20	7月6日	0.082	0.078	55	6月5日	0.085	0.089				
21	8月8日	0.099	0.095	56	7月1日	0.087	0.079				
22	9月7日	0.101	0.098	57	8月6日	0.080	0.089				
23	10月4日	0.086	0.087	58	9月10日	0.093	0.083				
24	11月8日	0.075	0.077	59	10月14日	0.081	0.068				
25	12月6日	0.102	0.080	60	11月10日	0.074	0.075				
26	2013年1月10日	0.082	0.070	61	12月7日	0.077	0.064				
27	2月7日	0.076	0.069	62	2016年1月14日	0.071	0.071				
28	3月7日	0.079	0.080	63	2月3日	0.073	0.075				
29	4月10日	0.064	0.066	64	3月3日	0.076	0.071				
30	5月9日	0.077	0.081	65	4月6日	0.073	0.071				
31	6月10日	0.074	0.065	66	5月12日	0.073	0.074				
32	7月3日	0.068	0.071	67	6月8日	0.082	0.075				
33	8月7日	0.078	0.073	68	7月5日	0.074	0.061				
34	9月9日	0.086	0.078	69	8月8日	0.067	0.067				
35	10月8日	0.085	0.078	70	9月5日	0.076	0.066				

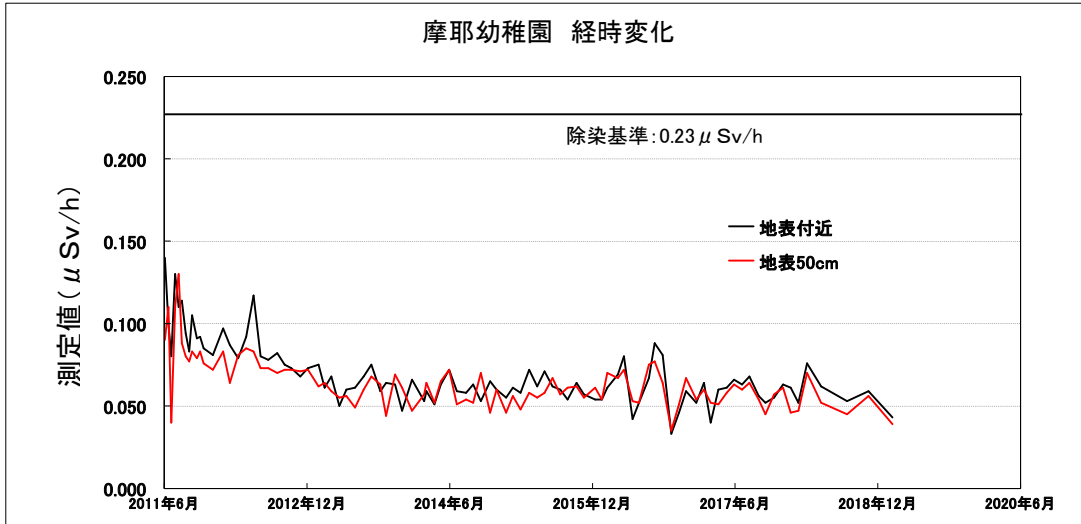
H30. 3. 31をもって吉岡幼稚園は閉園しました。

江南幼稚園 経時変化

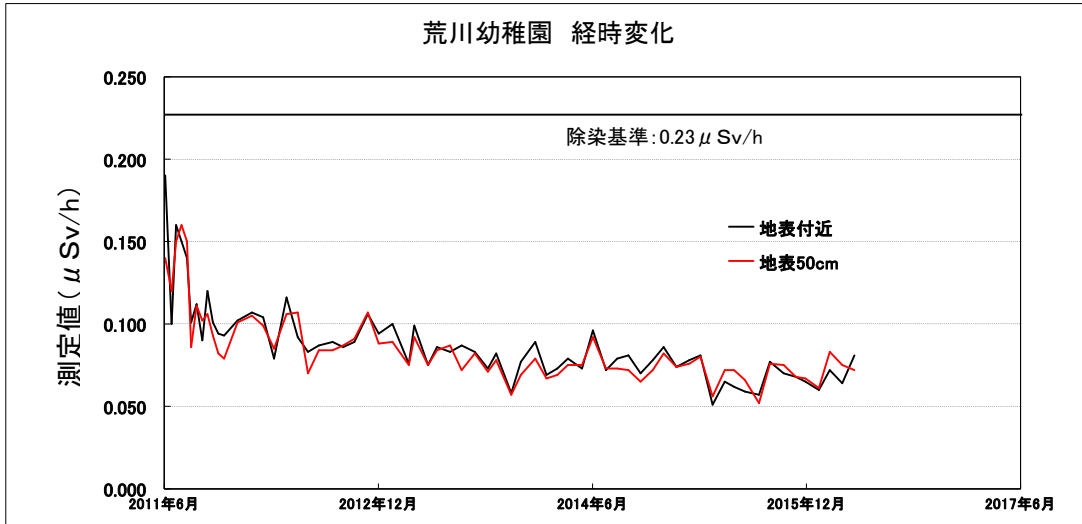


回	測定日	測定値(μSv/h)		回	測定日	測定値(μSv/h)		回	測定日	測定値(μSv/h)	
		地表付近	地表50cm			地表付近	地表50cm			地表付近	地表50cm
1	2011年6月3日	0.14	0.14	36	11月6日	0.049	0.047	71	10月3日	0.035	0.034
2	6月15日	0.13	0.09	37	12月2日	0.047	0.047	72	11月1日	0.047	0.048
3	6月29日	0.07	0.09	38	2014年1月6日	0.059	0.052	73	12月1日	0.053	0.044
4	7月13日	0.12	0.12	39	2月3日	0.048	0.040	74	2017年1月5日	0.039	0.046
5	7月27日	0.09	0.08	40	3月5日	0.047	0.042	75	2月1日	0.035	0.034
6	8月10日	0.095	0.076	41	4月2日	0.045	0.042	76	3月1日	0.044	0.037
7	8月24日	0.092	0.080	42	5月1日	0.056	0.041	77	4月4日	0.036	0.035
8	9月7日	0.071	0.068	43	6月2日	0.060	0.053	78	5月1日	0.045	0.054
9	9月22日	0.084	0.072	44	7月1日	0.051	0.046	79	6月1日	0.030	0.027
10	10月5日	0.106	0.086	45	8月1日	0.052	0.042	80	7月3日	0.038	0.033
11	10月19日	0.077	0.069	46	9月1日	0.052	0.041	81	8月1日	0.040	0.037
12	11月7日	0.080	0.077	47	10月1日	0.053	0.048	82	9月1日	0.037	0.038
13	12月7日	0.082	0.067	48	11月4日	0.045	0.049	83	10月2日	0.035	0.034
14	2012年1月10日	0.060	0.040	49	12月3日	0.060	0.044	84	11月1日	0.050	0.054
15	2月6日	0.078	0.069	50	2015年1月6日	0.045	0.038	85	12月1日	0.049	0.048
16	3月5日	0.077	0.069	51	2月2日	0.044	0.046	86	2018年1月4日	0.047	0.041
17	4月9日	0.072	0.066	52	3月2日	0.060	0.053	87	2月1日	0.054	0.053
18	5月8日	0.073	0.062	53	4月1日	0.056	0.047	88	3月1日	0.053	0.053
19	6月4日	0.066	0.061	54	5月7日	0.059	0.052	89	5月1日	0.042	0.039
20	7月2日	0.071	0.065	55	6月1日	0.051	0.049	90	8月1日	0.044	0.039
21	8月6日	0.061	0.067	56	7月1日	0.050	0.052	91	11月1日	0.040	0.039
22	9月3日	0.068	0.051	57	8月3日	0.059	0.063	92	2月4日	0.045	0.035
23	10月1日	0.068	0.070	58	9月1日	0.045	0.042				
24	11月2日	0.063	0.057	59	10月2日	0.050	0.043				
25	12月3日	0.078	0.072	60	11月5日	0.051	0.047				
26	2013年1月4日	0.065	0.067	61	12月1日	0.046	0.041				
27	2月4日	0.054	0.062	62	2016年1月5日	0.045	0.042				
28	3月1日	0.053	0.060	63	2月1日	0.050	0.052				
29	4月9日	0.050	0.046	64	3月1日	0.057	0.041				
30	5月8日	0.048	0.063	65	4月4日	0.045	0.043				
31	6月3日	0.058	0.058	66	5月2日	0.052	0.045				
32	7月1日	0.048	0.044	67	6月1日	0.047	0.056				
33	8月1日	0.048	0.050	68	7月1日	0.020	0.032				
34	9月6日	0.074	0.073	69	8月1日	0.042	0.037				
35	10月1日	0.060	0.047	70	9月1日	0.036	0.035				

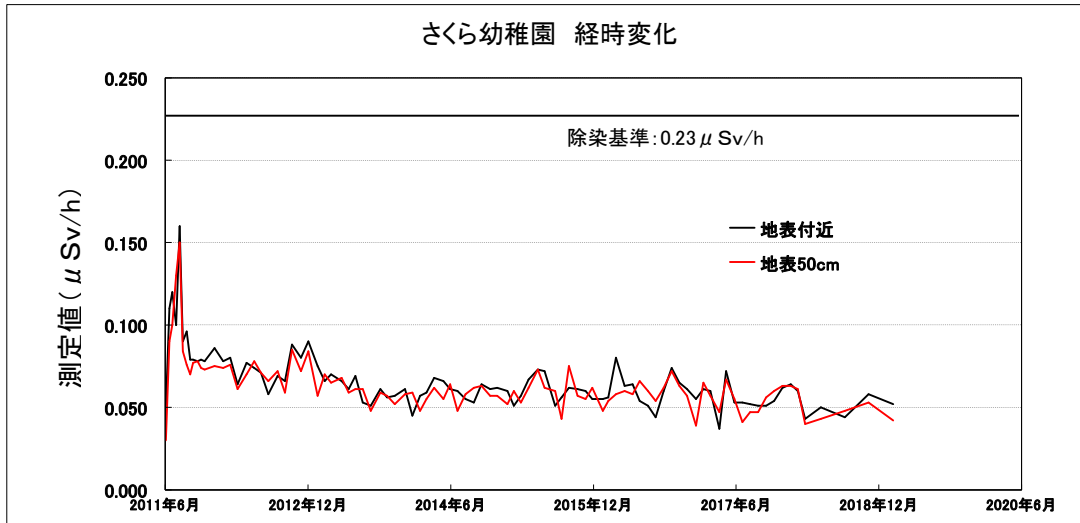
摩耶幼稚園 経時变化



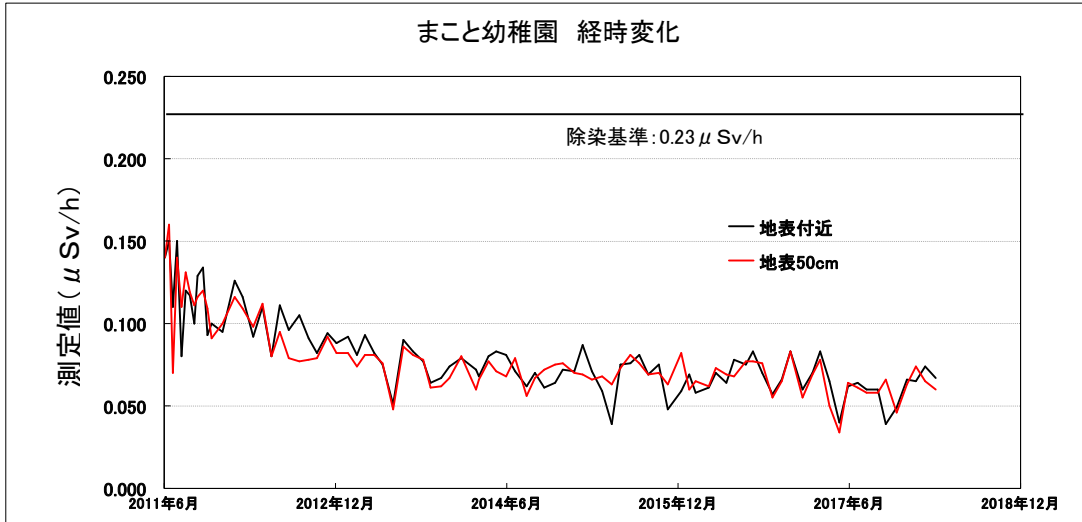
回	測定日	測定値(μSv/h)		回	測定日	測定値(μSv/h)		回	測定日	測定値(μSv/h)	
		地表付近	地表50cm			地表付近	地表50cm			地表付近	地表50cm
1	2011年6月3日	0.14	0.09	36	11月6日	0.063	0.069	71	10月5日	0.033	0.035
2	6月16日	0.10	0.11	37	12月3日	0.047	0.061	72	11月4日	0.046	0.051
3	6月28日	0.08	0.04	38	2014年1月10日	0.066	0.047	73	12月2日	0.059	0.067
4	7月12日	0.13	0.11	39	2月26日	0.053	0.057	74	2017年1月10日	0.052	0.054
5	7月26日	0.11	0.13	40	3月7日	0.059	0.064	75	2月9日	0.064	0.060
6	8月8日	0.114	0.088	41	4月7日	0.051	0.052	76	3月7日	0.040	0.052
7	8月22日	0.094	0.080	42	5月2日	0.063	0.065	77	4月6日	0.060	0.051
8	9月5日	0.083	0.077	43	6月3日	0.072	0.072	78	5月8日	0.061	0.058
9	9月16日	0.105	0.083	44	7月2日	0.059	0.051	79	6月5日	0.066	0.063
10	10月5日	0.091	0.079	45	8月7日	0.058	0.054	80	7月5日	0.063	0.060
11	10月17日	0.092	0.083	46	9月3日	0.063	0.052	81	8月3日	0.068	0.064
12	10月31日	0.085	0.076	47	10月3日	0.053	0.070	82	9月8日	0.056	0.054
13	12月5日	0.081	0.072	48	11月7日	0.065	0.046	83	10月4日	0.052	0.045
14	2012年1月13日	0.097	0.083	49	12月2日	0.060	0.060	84	11月6日	0.055	0.057
15	2月8日	0.087	0.064	50	2015年1月8日	0.055	0.046	85	12月11日	0.063	0.061
16	3月12日	0.079	0.081	51	2月3日	0.061	0.056	86	2018年1月9日	0.061	0.046
17	4月11日	0.092	0.085	52	3月5日	0.058	0.048	87	2月8日	0.052	0.047
18	5月10日	0.117	0.083	53	4月7日	0.072	0.058	88	3月13日	0.076	0.070
19	6月6日	0.080	0.073	54	5月8日	0.062	0.055	89	5月7日	0.062	0.052
20	7月5日	0.078	0.073	55	6月5日	0.071	0.058	90	8月14日	0.053	0.045
21	8月9日	0.082	0.070	56	7月6日	0.062	0.067	91	11月5日	0.059	0.056
22	9月6日	0.075	0.072	57	8月4日	0.060	0.057	92	2月5日	0.043	0.039
23	10月3日	0.073	0.072	58	9月2日	0.054	0.061				
24	11月6日	0.068	0.071	59	10月6日	0.064	0.062				
25	12月5日	0.073	0.072	60	11月4日	0.057	0.055				
26	2013年1月15日	0.075	0.062	61	12月17日	0.054	0.061				
27	2月8日	0.061	0.064	62	2016年1月12日	0.054	0.054				
28	3月6日	0.068	0.059	63	2月2日	0.061	0.070				
29	4月5日	0.050	0.055	64	3月14日	0.069	0.067				
30	5月2日	0.060	0.056	65	4月6日	0.080	0.072				
31	6月5日	0.061	0.049	66	5月10日	0.042	0.053				
32	7月8日	0.068	0.060	67	6月3日	0.052	0.052				
33	8月7日	0.075	0.068	68	7月12日	0.067	0.075				
34	9月10日	0.059	0.063	69	8月3日	0.088	0.077				
35	10月3日	0.064	0.044	70	9月2日	0.081	0.064				



回	測定日	測定値 (μ Sv/h)		回	測定日	測定値 (μ Sv/h)		回	測定日	測定値 (μ Sv/h)	
		地表付近	地表50cm			地表付近	地表50cm			地表付近	地表50cm
1	2011年6月3日	0.19	0.14	36	11月8日	0.058	0.057	H28. 5月以降の測定結果は、保育所「荒川こども園」をご覧ください。			
2	6月20日	0.10	0.12	37	12月3日	0.077	0.069				
3	7月1日	0.16	0.15	38	2014年1月9日	0.089	0.079				
4	7月15日	0.15	0.16	39	2月7日	0.069	0.067				
5	7月29日	0.14	0.15	40	3月7日	0.073	0.069				
6	8月9日	0.101	0.086	41	4月3日	0.079	0.075				
7	8月23日	0.112	0.111	42	5月9日	0.073	0.075				
8	9月7日	0.090	0.102	43	6月6日	0.096	0.092				
9	9月20日	0.120	0.106	44	7月10日	0.072	0.073				
10	10月4日	0.101	0.093	45	8月8日	0.079	0.073				
11	10月18日	0.094	0.082	46	9月5日	0.081	0.072				
12	11月1日	0.093	0.079	47	10月7日	0.070	0.065				
13	12月6日	0.102	0.101	48	11月7日	0.078	0.072				
14	2012年1月12日	0.107	0.105	49	12月5日	0.086	0.082				
15	2月10日	0.104	0.099	50	2015年1月7日	0.074	0.074				
16	3月9日	0.079	0.085	51	2月9日	0.078	0.076				
17	4月10日	0.116	0.106	52	3月9日	0.081	0.080				
18	5月9日	0.092	0.107	53	4月10日	0.051	0.056				
19	6月4日	0.083	0.070	54	5月11日	0.065	0.072				
20	7月2日	0.087	0.084	55	6月4日	0.062	0.072				
21	8月6日	0.089	0.084	56	7月2日	0.059	0.066				
22	9月3日	0.086	0.087	57	8月7日	0.057	0.052				
23	10月1日	0.089	0.091	58	9月4日	0.077	0.076				
24	11月5日	0.106	0.107	59	10月9日	0.070	0.075				
25	12月3日	0.094	0.088	60	11月9日	0.068	0.068				
26	2013年1月7日	0.100	0.089	61	12月4日	0.065	0.067				
27	2月18日	0.076	0.075	62	2016年1月8日	0.060	0.061				
28	3月4日	0.099	0.092	63	2月5日	0.072	0.083				
29	4月8日	0.075	0.075	64	3月8日	0.064	0.075				
30	5月2日	0.086	0.084	65	4月8日	0.081	0.072				
31	6月4日	0.083	0.087								
32	7月4日	0.087	0.072								
33	8月6日	0.083	0.082								
34	9月9日	0.073	0.071								
35	10月1日	0.082	0.078								

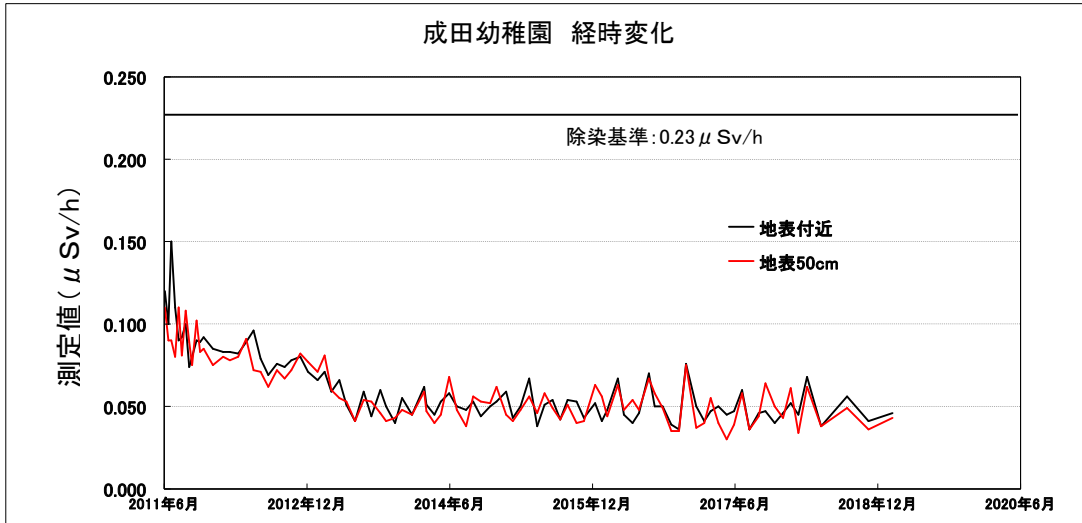


回	測定日	測定値(μSv/h)		回	測定日	測定値(μSv/h)		回	測定日	測定値(μSv/h)	
		地表付近	地表50cm			地表付近	地表50cm			地表付近	地表50cm
1	2011年6月3日	0.05	0.03	36	11月1日	0.057	0.052	71	10月3日	0.074	0.072
2	6月17日	0.11	0.09	37	12月11日	0.061	0.058	72	11月2日	0.065	0.063
3	6月28日	0.12	0.10	38	2014年1月8日	0.045	0.059	73	12月1日	0.061	0.057
4	7月12日	0.10	0.13	39	2月7日	0.057	0.048	74	2017年1月6日	0.055	0.039
5	7月26日	0.16	0.15	40	3月3日	0.059	0.055	75	2月2日	0.061	0.065
6	8月8日	0.090	0.084	41	4月2日	0.068	0.062	76	3月2日	0.060	0.057
7	8月22日	0.096	0.076	42	5月7日	0.066	0.055	77	4月5日	0.037	0.047
8	9月5日	0.079	0.070	43	6月2日	0.061	0.064	78	5月1日	0.072	0.067
9	9月16日	0.079	0.077	44	7月1日	0.060	0.048	79	6月2日	0.053	0.055
10	10月3日	0.078	0.078	45	8月1日	0.055	0.058	80	7月3日	0.053	0.041
11	10月17日	0.079	0.074	46	9月2日	0.053	0.062	81	8月2日	0.052	0.047
12	10月31日	0.078	0.073	47	10月1日	0.064	0.063	82	9月1日	0.051	0.047
13	12月8日	0.086	0.075	48	11月4日	0.061	0.057	83	10月2日	0.051	0.056
14	2012年1月10日	0.078	0.074	49	12月1日	0.062	0.057	84	11月2日	0.054	0.060
15	2月6日	0.080	0.076	50	2015年1月9日	0.060	0.052	85	12月4日	0.062	0.063
16	3月6日	0.064	0.061	51	2月3日	0.051	0.060	86	2018年1月5日	0.064	0.063
17	4月9日	0.077	0.070	52	3月2日	0.057	0.053	87	2月2日	0.060	0.061
18	5月8日	0.074	0.078	53	4月1日	0.067	0.062	88	3月2日	0.043	0.040
19	6月4日	0.071	0.071	54	5月7日	0.073	0.073	89	5月1日	0.050	0.043
20	7月2日	0.058	0.066	55	6月1日	0.072	0.062	90	8月1日	0.044	0.048
21	8月6日	0.069	0.072	56	7月13日	0.051	0.060	91	11月1日	0.058	0.053
22	9月4日	0.066	0.059	57	8月6日	0.056	0.043	92	2月4日	0.052	0.042
23	10月1日	0.088	0.085	58	9月3日	0.062	0.075				
24	11月5日	0.080	0.072	59	10月7日	0.061	0.057				
25	12月3日	0.090	0.084	60	11月6日	0.060	0.055				
26	2013年1月8日	0.075	0.057	61	12月2日	0.055	0.062				
27	2月4日	0.066	0.070	62	2016年1月12日	0.055	0.048				
28	3月1日	0.070	0.065	63	2月2日	0.056	0.054				
29	4月10日	0.066	0.068	64	3月2日	0.080	0.058				
30	5月8日	0.061	0.059	65	4月5日	0.063	0.060				
31	6月3日	0.069	0.061	66	5月6日	0.064	0.058				
32	7月1日	0.053	0.061	67	6月2日	0.054	0.066				
33	8月1日	0.051	0.048	68	7月4日	0.051	0.060				
34	9月6日	0.061	0.059	69	8月2日	0.044	0.054				
35	10月2日	0.056	0.057	70	9月2日	0.060	0.062				

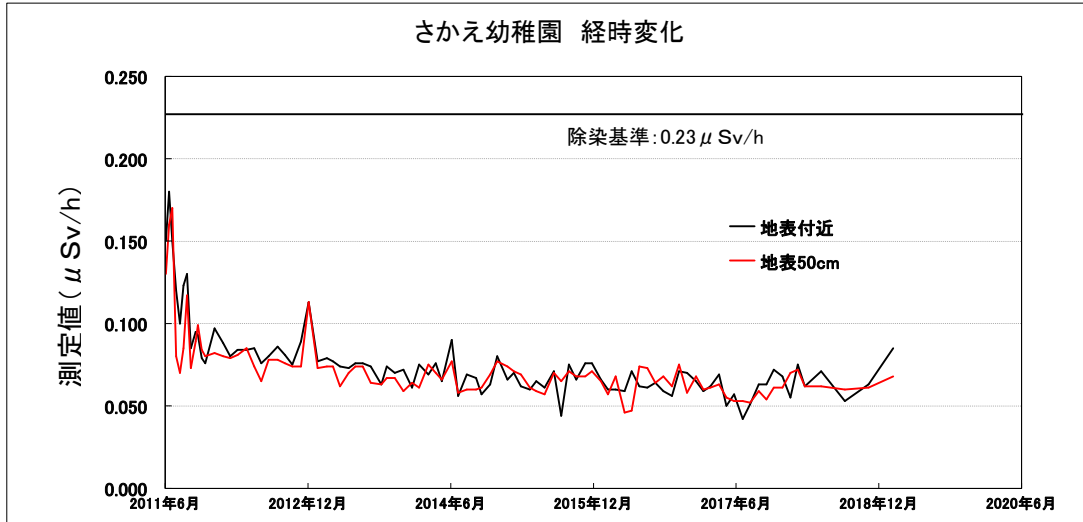


回	測定日	測定値(μSv/h)		回	測定日	測定値(μSv/h)		回	測定日	測定値(μSv/h)	
		地表付近	地表50cm			地表付近	地表50cm			地表付近	地表50cm
1	2011年6月3日	0.14	0.14	36	11月6日	0.067	0.062	71	10月5日	0.057	0.055
2	6月16日	0.15	0.16	37	12月3日	0.074	0.067	72	11月4日	0.066	0.065
3	6月28日	0.11	0.07	38	2014年1月10日	0.079	0.080	73	12月2日	0.083	0.083
4	7月12日	0.15	0.14	39	2月26日	0.072	0.060	74	2017年1月10日	0.060	0.055
5	7月26日	0.08	0.11	40	3月7日	0.068	0.066	75	2月10日	0.070	0.069
6	8月8日	0.120	0.131	41	4月7日	0.080	0.077	76	3月7日	0.083	0.078
7	8月22日	0.117	0.119	42	5月2日	0.083	0.071	77	4月6日	0.065	0.050
8	9月5日	0.100	0.111	43	6月3日	0.081	0.068	78	5月8日	0.040	0.034
9	9月16日	0.129	0.116	44	7月2日	0.071	0.079	79	6月5日	0.062	0.064
10	10月3日	0.134	0.120	45	8月7日	0.062	0.056	80	7月5日	0.064	0.061
11	10月17日	0.093	0.109	46	9月3日	0.070	0.067	81	8月3日	0.060	0.058
12	10月31日	0.100	0.091	47	10月3日	0.061	0.072	82	9月8日	0.060	0.058
13	12月5日	0.095	0.100	48	11月7日	0.064	0.075	83	10月4日	0.039	0.066
14	2012年1月13日	0.126	0.116	49	12月2日	0.072	0.076	84	11月8日	0.049	0.046
15	2月8日	0.116	0.109	50	2015年1月8日	0.071	0.070	85	12月11日	0.066	0.063
16	3月12日	0.092	0.098	51	2月3日	0.087	0.069	86	2018年1月9日	0.065	0.074
17	4月11日	0.110	0.112	52	3月5日	0.071	0.066	87	2月8日	0.074	0.065
18	5月10日	0.080	0.080	53	4月7日	0.059	0.068	88	3月13日	0.067	0.060
19	6月6日	0.111	0.095	54	5月8日	0.039	0.063				
20	7月5日	0.096	0.079	55	6月5日	0.075	0.073				
21	8月8日	0.105	0.077	56	7月6日	0.076	0.081				
22	9月6日	0.091	0.078	57	8月4日	0.081	0.076				
23	10月3日	0.082	0.079	58	9月2日	0.069	0.069				
24	11月6日	0.094	0.092	59	10月6日	0.075	0.070				
25	12月5日	0.088	0.082	60	11月4日	0.048	0.063				
26	2013年1月11日	0.092	0.082	61	12月17日	0.059	0.082				
27	2月8日	0.081	0.074	62	2016年1月12日	0.069	0.060				
28	3月6日	0.093	0.081	63	2月2日	0.058	0.065				
29	4月5日	0.082	0.081	64	3月14日	0.061	0.062				
30	5月2日	0.075	0.076	65	4月6日	0.070	0.073				
31	6月5日	0.051	0.048	66	5月10日	0.064	0.069				
32	7月8日	0.090	0.086	67	6月3日	0.078	0.068				
33	8月7日	0.083	0.081	68	7月12日	0.075	0.077				
34	9月10日	0.077	0.078	69	8月3日	0.083	0.077				
35	10月3日	0.064	0.061	70	9月2日	0.070	0.076				

H30.6月以降の測定結果は、保育所「まことこども園」をご覧ください。

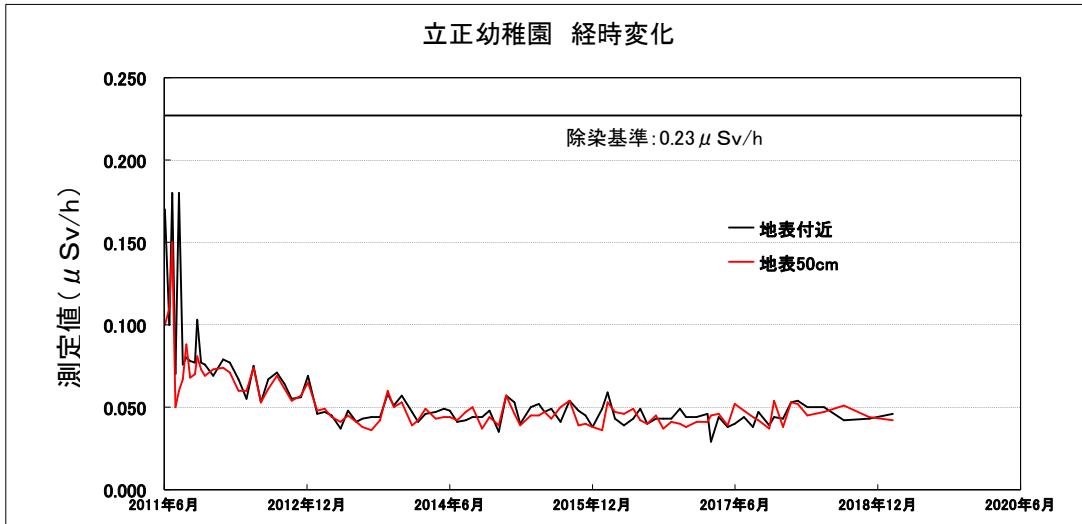


回	測定日	測定値(μSv/h)		回	測定日	測定値(μSv/h)		回	測定日	測定値(μSv/h)	
		地表付近	地表50cm			地表付近	地表50cm			地表付近	地表50cm
1	2011年6月3日	0.12	0.11	36	11月6日	0.040	0.043	71	10月5日	0.039	0.035
2	6月16日	0.10	0.09	37	12月3日	0.055	0.048	72	11月4日	0.036	0.035
3	6月28日	0.15	0.09	38	2014年1月10日	0.045	0.045	73	12月2日	0.076	0.075
4	7月12日	0.11	0.08	39	2月26日	0.062	0.059	74	2017年1月10日	0.050	0.037
5	7月26日	0.09	0.11	40	3月7日	0.051	0.047	75	2月10日	0.041	0.040
6	8月8日	0.092	0.081	41	4月7日	0.045	0.040	76	3月7日	0.047	0.055
7	8月22日	0.100	0.108	42	5月2日	0.053	0.045	77	4月6日	0.050	0.040
8	9月5日	0.074	0.089	43	6月3日	0.058	0.068	78	5月8日	0.045	0.030
9	9月16日	0.080	0.075	44	7月2日	0.050	0.048	79	6月5日	0.047	0.039
10	10月3日	0.090	0.102	45	8月7日	0.048	0.038	80	7月5日	0.060	0.058
11	10月17日	0.089	0.083	46	9月3日	0.053	0.056	81	8月3日	0.036	0.036
12	10月31日	0.092	0.085	47	10月3日	0.044	0.053	82	9月8日	0.046	0.044
13	12月5日	0.085	0.075	48	11月7日	0.050	0.052	83	10月4日	0.047	0.064
14	2012年1月13日	0.083	0.080	49	12月2日	0.053	0.062	84	11月8日	0.040	0.050
15	2月8日	0.083	0.078	50	2015年1月8日	0.059	0.045	85	12月11日	0.046	0.043
16	3月12日	0.082	0.080	51	2月3日	0.043	0.041	86	2018年1月9日	0.052	0.061
17	4月11日	0.089	0.091	52	3月5日	0.050	0.048	87	2月8日	0.045	0.034
18	5月10日	0.096	0.072	53	4月7日	0.067	0.056	88	3月13日	0.068	0.062
19	6月6日	0.079	0.071	54	5月8日	0.038	0.046	89	5月7日	0.038	0.038
20	7月5日	0.069	0.062	55	6月5日	0.051	0.058	90	8月14日	0.056	0.049
21	8月8日	0.076	0.072	56	7月6日	0.054	0.049	91	11月5日	0.041	0.036
22	9月6日	0.074	0.067	57	8月4日	0.042	0.042	92	2月5日	0.046	0.043
23	10月3日	0.078	0.072	58	9月2日	0.054	0.051				
24	11月6日	0.080	0.082	59	10月6日	0.053	0.040				
25	12月5日	0.071	0.077	60	11月4日	0.043	0.041				
26	2013年1月11日	0.066	0.071	61	12月17日	0.052	0.063				
27	2月8日	0.071	0.081	62	2016年1月12日	0.041	0.056				
28	3月6日	0.059	0.060	63	2月2日	0.048	0.044				
29	4月5日	0.066	0.055	64	3月14日	0.067	0.063				
30	5月2日	0.051	0.053	65	4月6日	0.045	0.048				
31	6月5日	0.041	0.041	66	5月10日	0.040	0.054				
32	7月8日	0.059	0.054	67	6月3日	0.046	0.048				
33	8月7日	0.044	0.053	68	7月12日	0.070	0.067				
34	9月10日	0.060	0.046	69	8月3日	0.050	0.058				
35	10月3日	0.050	0.041	70	9月2日	0.050	0.049				

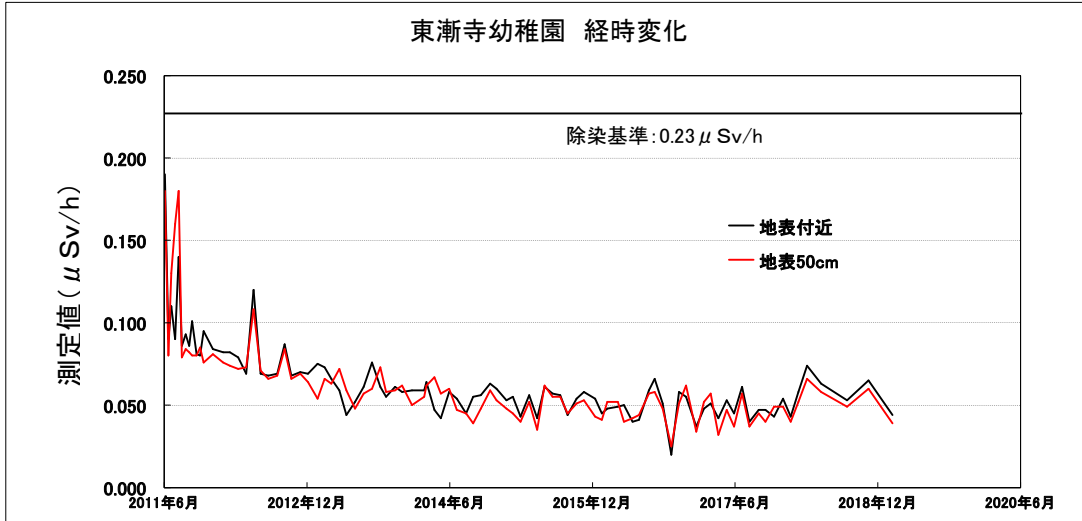


回	測定日	測定値(μSv/h)		回	測定日	測定値(μSv/h)		回	測定日	測定値(μSv/h)	
		地表付近	地表50cm			地表付近	地表50cm			地表付近	地表50cm
1	2011年6月3日	0.15	0.13	36	11月1日	0.070	0.067	71	10月4日	0.056	0.062
2	6月15日	0.18	0.16	37	12月5日	0.072	0.059	72	11月1日	0.071	0.075
3	6月28日	0.15	0.17	38	2014年1月7日	0.061	0.064	73	12月2日	0.070	0.058
4	7月13日	0.12	0.08	39	2月3日	0.075	0.061	74	2017年1月5日	0.065	0.068
5	7月27日	0.10	0.07	40	3月10日	0.069	0.075	75	2月2日	0.059	0.060
6	8月10日	0.123	0.085	41	4月8日	0.076	0.070	76	3月1日	0.062	0.061
7	8月24日	0.130	0.117	42	5月1日	0.065	0.066	77	4月4日	0.069	0.063
8	9月7日	0.085	0.073	43	6月9日	0.090	0.077	78	5月2日	0.050	0.055
9	9月26日	0.095	0.089	44	7月3日	0.056	0.058	79	6月1日	0.057	0.053
10	10月5日	0.093	0.099	45	8月6日	0.069	0.060	80	7月4日	0.042	0.053
11	10月19日	0.079	0.084	46	9月10日	0.067	0.060	81	8月1日	0.051	0.052
12	11月2日	0.076	0.080	47	10月2日	0.057	0.061	82	9月4日	0.063	0.059
13	12月7日	0.097	0.082	48	11月4日	0.063	0.069	83	10月3日	0.063	0.054
14	2012年1月10日	0.088	0.080	49	12月1日	0.080	0.077	84	11月1日	0.072	0.061
15	2月6日	0.080	0.079	50	2015年1月9日	0.066	0.074	85	12月4日	0.068	0.061
16	3月6日	0.084	0.081	51	2月3日	0.070	0.071	86	2018年1月4日	0.055	0.070
17	4月9日	0.084	0.085	52	3月2日	0.062	0.069	87	2月1日	0.075	0.072
18	5月8日	0.085	0.074	53	4月6日	0.060	0.061	88	3月1日	0.062	0.062
19	6月5日	0.076	0.065	54	5月1日	0.065	0.059	89	5月2日	0.071	0.062
20	7月3日	0.080	0.078	55	6月1日	0.061	0.057	90	8月1日	0.053	0.060
21	8月7日	0.086	0.078	56	7月7日	0.071	0.070	91	11月2日	0.063	0.061
22	9月4日	0.081	0.076	57	8月5日	0.044	0.065	92	2月4日	0.085	0.068
23	10月2日	0.075	0.074	58	9月3日	0.075	0.071				
24	11月5日	0.089	0.074	59	10月2日	0.066	0.068				
25	12月4日	0.113	0.113	60	11月5日	0.076	0.068				
26	2013年1月8日	0.077	0.073	61	12月1日	0.076	0.071				
27	2月12日	0.079	0.074	62	2016年1月5日	0.066	0.065				
28	3月8日	0.077	0.074	63	2月1日	0.060	0.057				
29	4月4日	0.074	0.062	64	3月1日	0.060	0.068				
30	5月7日	0.073	0.070	65	4月5日	0.059	0.046				
31	6月3日	0.076	0.074	66	5月2日	0.071	0.047				
32	7月1日	0.076	0.074	67	6月1日	0.062	0.074				
33	8月1日	0.074	0.064	68	7月1日	0.061	0.073				
34	9月10日	0.063	0.063	69	8月1日	0.064	0.064				
35	10月1日	0.074	0.067	70	9月1日	0.059	0.068				

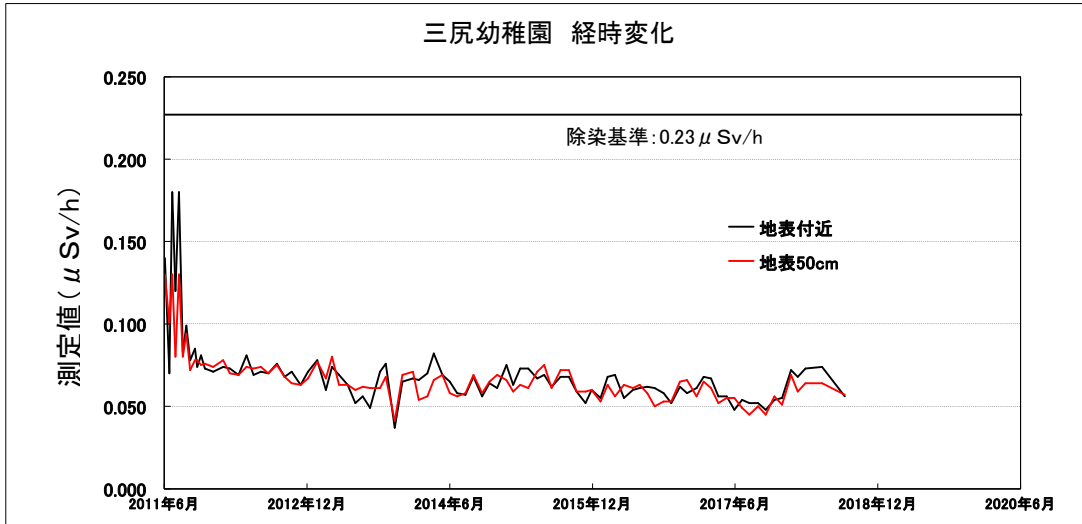
立正幼稚園 経時变化



回	測定日	測定値(μSv/h)		回	測定日	測定値(μSv/h)		回	測定日	測定値(μSv/h)	
		地表付近	地表50cm			地表付近	地表50cm			地表付近	地表50cm
1	2011年6月3日	0.17	0.10	36	11月1日	0.051	0.050	71	10月5日	0.043	0.041
2	6月20日	0.10	0.11	37	12月2日	0.057	0.053	72	11月9日	0.049	0.040
3	7月1日	0.18	0.15	38	2014年1月10日	0.047	0.039	73	12月1日	0.044	0.038
4	7月14日	0.07	0.05	39	2月3日	0.041	0.042	74	2017年1月12日	0.044	0.041
5	7月28日	0.18	0.06	40	3月3日	0.046	0.049	75	2月22日	0.046	0.041
6	8月11日	0.076	0.067	41	4月11日	0.047	0.043	76	3月8日	0.029	0.045
7	8月25日	0.080	0.088	42	5月14日	0.049	0.044	77	4月7日	0.044	0.046
8	9月8日	0.078	0.068	43	6月5日	0.048	0.044	78	5月11日	0.038	0.039
9	9月27日	0.077	0.070	44	7月3日	0.041	0.042	79	6月7日	0.040	0.052
10	10月6日	0.103	0.081	45	8月6日	0.042	0.047	80	7月13日	0.044	0.048
11	10月20日	0.077	0.073	46	9月1日	0.044	0.050	81	8月17日	0.038	0.044
12	11月4日	0.076	0.069	47	10月8日	0.044	0.037	82	9月7日	0.047	0.042
13	12月6日	0.069	0.073	48	11月5日	0.048	0.044	83	10月18日	0.039	0.037
14	2012年1月13日	0.079	0.074	49	12月10日	0.035	0.039	84	11月6日	0.044	0.054
15	2月9日	0.077	0.071	50	2015年1月8日	0.057	0.057	85	12月11日	0.043	0.038
16	3月13日	0.067	0.060	51	2月9日	0.053	0.046	86	2018年1月11日	0.053	0.053
17	4月12日	0.055	0.060	52	3月4日	0.040	0.039	87	2月6日	0.054	0.052
18	5月10日	0.075	0.074	53	4月13日	0.050	0.045	88	3月14日	0.050	0.045
19	6月7日	0.053	0.053	54	5月14日	0.052	0.045	89	5月17日	0.050	0.047
20	7月6日	0.067	0.061	55	6月5日	0.047	0.047	90	8月2日	0.042	0.051
21	8月8日	0.071	0.069	56	7月1日	0.049	0.043	91	11月7日	0.043	0.044
22	9月7日	0.064	0.061	57	8月6日	0.041	0.050	92	2月7日	0.046	0.042
23	10月4日	0.055	0.054	58	9月10日	0.054	0.054				
24	11月8日	0.056	0.057	59	10月14日	0.048	0.039				
25	12月6日	0.069	0.065	60	11月10日	0.045	0.040				
26	2013年1月10日	0.046	0.048	61	12月7日	0.038	0.038				
27	2月7日	0.047	0.049	62	2016年1月14日	0.049	0.036				
28	3月7日	0.045	0.044	63	2月3日	0.059	0.053				
29	4月10日	0.037	0.041	64	3月3日	0.043	0.047				
30	5月9日	0.048	0.045	65	4月6日	0.039	0.046				
31	6月10日	0.041	0.041	66	5月12日	0.043	0.049				
32	7月3日	0.043	0.038	67	6月8日	0.049	0.042				
33	8月7日	0.044	0.036	68	7月5日	0.040	0.040				
34	9月9日	0.044	0.042	69	8月8日	0.043	0.045				
35	10月8日	0.058	0.060	70	9月5日	0.043	0.037				

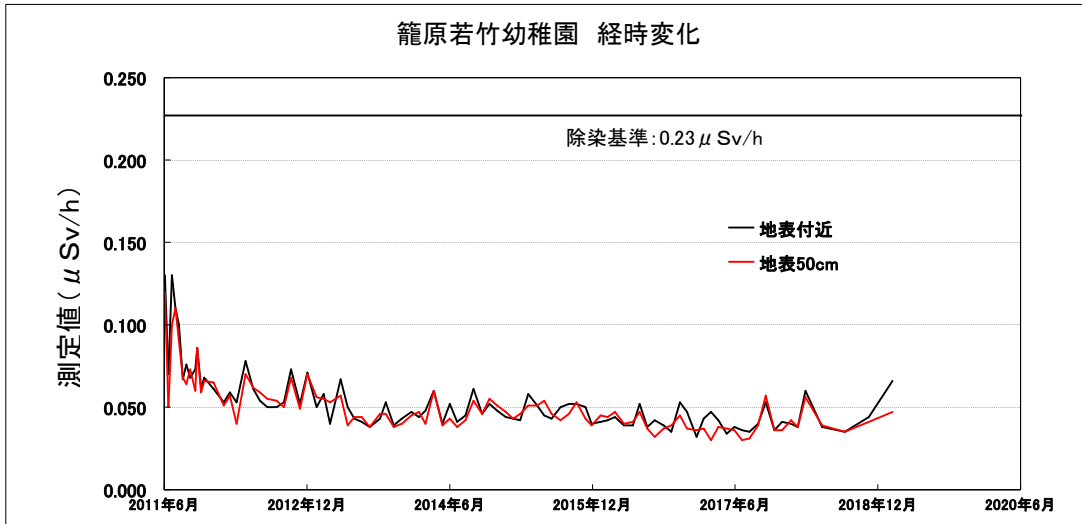


回	測定日	測定値 (μ Sv/h)		回	測定日	測定値 (μ Sv/h)		回	測定日	測定値 (μ Sv/h)	
		地表付近	地表50cm			地表付近	地表50cm			地表付近	地表50cm
1	2011年6月3日	0.19	0.18	36	11月6日	0.061	0.059	71	10月5日	0.020	0.025
2	6月16日	0.09	0.08	37	12月3日	0.058	0.062	72	11月4日	0.058	0.051
3	6月28日	0.11	0.13	38	2014年1月10日	0.059	0.050	73	12月2日	0.055	0.062
4	7月12日	0.09	0.16	39	2月26日	0.059	0.055	74	2017年1月10日	0.037	0.034
5	7月26日	0.14	0.18	40	3月7日	0.064	0.062	75	2月9日	0.048	0.052
6	8月8日	0.086	0.079	41	4月7日	0.047	0.067	76	3月7日	0.051	0.057
7	8月22日	0.093	0.084	42	5月2日	0.042	0.057	77	4月6日	0.042	0.032
8	9月5日	0.086	0.082	43	6月3日	0.058	0.060	78	5月8日	0.053	0.047
9	9月16日	0.101	0.080	44	7月2日	0.054	0.047	79	6月5日	0.045	0.037
10	10月3日	0.081	0.080	45	8月7日	0.045	0.045	80	7月5日	0.061	0.057
11	10月17日	0.080	0.085	46	9月3日	0.055	0.039	81	8月3日	0.040	0.037
12	10月31日	0.095	0.076	47	10月3日	0.056	0.048	82	9月8日	0.047	0.045
13	12月5日	0.084	0.081	48	11月7日	0.063	0.059	83	10月4日	0.047	0.040
14	2012年1月13日	0.082	0.076	49	12月2日	0.060	0.053	84	11月6日	0.043	0.049
15	2月8日	0.082	0.074	50	2015年1月9日	0.053	0.048	85	12月11日	0.054	0.049
16	3月12日	0.079	0.072	51	2月3日	0.055	0.045	86	2018年1月9日	0.043	0.040
17	4月11日	0.069	0.073	52	3月5日	0.043	0.040	87	2月8日	0.058	0.052
18	5月10日	0.120	0.108	53	4月7日	0.056	0.052	88	3月13日	0.074	0.066
19	6月6日	0.069	0.071	54	5月8日	0.042	0.035	89	5月7日	0.063	0.058
20	7月5日	0.068	0.066	55	6月5日	0.061	0.062	90	8月14日	0.053	0.049
21	8月9日	0.069	0.068	56	7月6日	0.057	0.055	91	11月5日	0.065	0.060
22	9月6日	0.087	0.084	57	8月4日	0.056	0.055	92	2月5日	0.044	0.039
23	10月3日	0.068	0.066	58	9月2日	0.044	0.045				
24	11月6日	0.070	0.069	59	10月6日	0.054	0.051				
25	12月5日	0.069	0.064	60	11月4日	0.058	0.053				
26	2013年1月11日	0.075	0.054	61	12月17日	0.054	0.043				
27	2月8日	0.073	0.066	62	2016年1月12日	0.045	0.041				
28	3月6日	0.066	0.063	63	2月2日	0.048	0.052				
29	4月5日	0.059	0.072	64	3月14日	0.049	0.052				
30	5月2日	0.044	0.059	65	4月6日	0.050	0.040				
31	6月5日	0.052	0.048	66	5月10日	0.040	0.042				
32	7月8日	0.061	0.057	67	6月3日	0.041	0.044				
33	8月9日	0.076	0.060	68	7月12日	0.059	0.057				
34	9月10日	0.061	0.073	69	8月3日	0.066	0.058				
35	10月3日	0.055	0.058	70	9月2日	0.051	0.048				

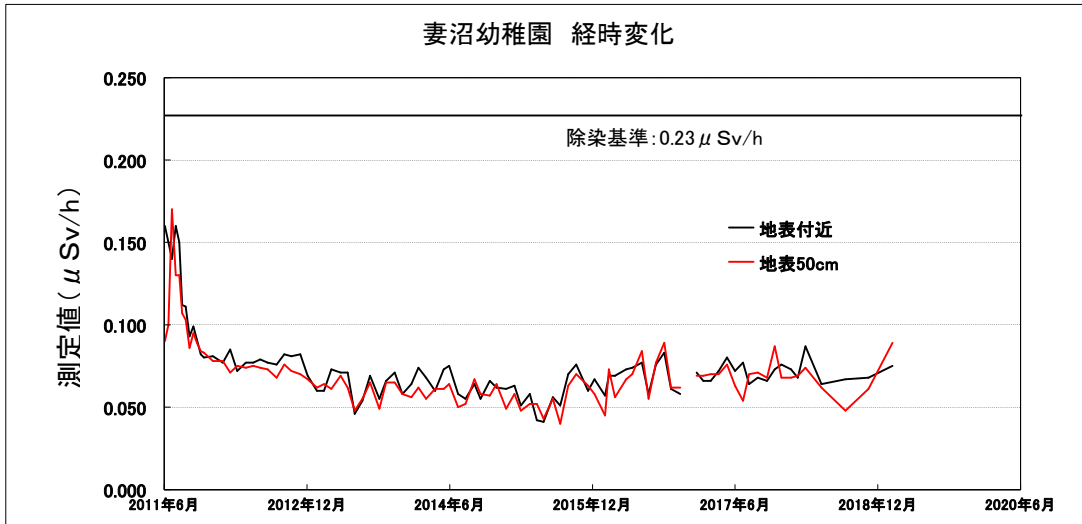


回	測定日	測定値(μSv/h)		回	測定日	測定値(μSv/h)		回	測定日	測定値(μSv/h)	
		地表付近	地表50cm			地表付近	地表50cm			地表付近	地表50cm
1	2011年6月3日	0.14	0.13	36	11月5日	0.037	0.041	71	10月6日	0.052	0.053
2	6月20日	0.07	0.10	37	12月4日	0.065	0.069	72	11月8日	0.062	0.065
3	7月1日	0.18	0.13	38	2014年1月14日	0.067	0.071	73	12月6日	0.058	0.066
4	7月14日	0.12	0.08	39	2月5日	0.066	0.054	74	2017年1月12日	0.061	0.056
5	7月28日	0.18	0.13	40	3月11日	0.070	0.056	75	2月8日	0.068	0.065
6	8月11日	0.083	0.080	41	4月4日	0.082	0.066	76	3月8日	0.067	0.061
7	8月25日	0.099	0.094	42	5月8日	0.069	0.069	77	4月6日	0.056	0.052
8	9月8日	0.078	0.072	43	6月5日	0.065	0.058	78	5月8日	0.056	0.055
9	9月27日	0.085	0.078	44	7月3日	0.058	0.056	79	6月6日	0.048	0.055
10	10月6日	0.074	0.078	45	8月4日	0.057	0.058	80	7月6日	0.054	0.049
11	10月20日	0.081	0.075	46	9月4日	0.068	0.069	81	8月3日	0.052	0.045
12	11月4日	0.073	0.076	47	10月7日	0.056	0.058	82	9月5日	0.052	0.050
13	12月6日	0.071	0.074	48	11月5日	0.064	0.065	83	10月5日	0.048	0.045
14	2012年1月13日	0.074	0.078	49	12月4日	0.061	0.069	84	11月7日	0.054	0.056
15	2月9日	0.073	0.070	50	2015年1月9日	0.075	0.066	85	12月7日	0.055	0.051
16	3月13日	0.069	0.069	51	2月4日	0.063	0.059	86	2018年1月10日	0.072	0.069
17	4月12日	0.081	0.074	52	3月4日	0.073	0.063	87	2月6日	0.068	0.059
18	5月10日	0.069	0.073	53	4月3日	0.073	0.061	88	3月7日	0.073	0.064
19	6月7日	0.071	0.074	54	5月8日	0.067	0.071	89	5月10日	0.074	0.064
20	7月6日	0.070	0.070	55	6月4日	0.069	0.075	90	8月6日	0.056	0.057
21	8月8日	0.076	0.075	56	7月2日	0.062	0.061				
22	9月7日	0.068	0.068	57	8月6日	0.068	0.072				
23	10月4日	0.071	0.064	58	9月7日	0.068	0.072				
24	11月7日	0.063	0.063	59	10月6日	0.059	0.059				
25	12月6日	0.071	0.067	60	11月10日	0.052	0.059				
26	2013年1月10日	0.078	0.077	61	12月4日	0.060	0.060				
27	2月12日	0.060	0.067	62	2016年1月7日	0.055	0.053				
28	3月8日	0.074	0.080	63	2月3日	0.068	0.063				
29	4月4日	0.069	0.063	64	3月3日	0.069	0.056				
30	5月8日	0.063	0.063	65	4月6日	0.055	0.063				
31	6月6日	0.052	0.060	66	5月11日	0.060	0.061				
32	7月5日	0.056	0.062	67	6月6日	0.061	0.063				
33	8月2日	0.049	0.061	68	7月5日	0.062	0.058				
34	9月9日	0.071	0.061	69	8月3日	0.061	0.050				
35	10月1日	0.076	0.068	70	9月6日	0.058	0.053				

H30. 8月以降の測定結果は、保育所「三尻こども園」をご覧ください。

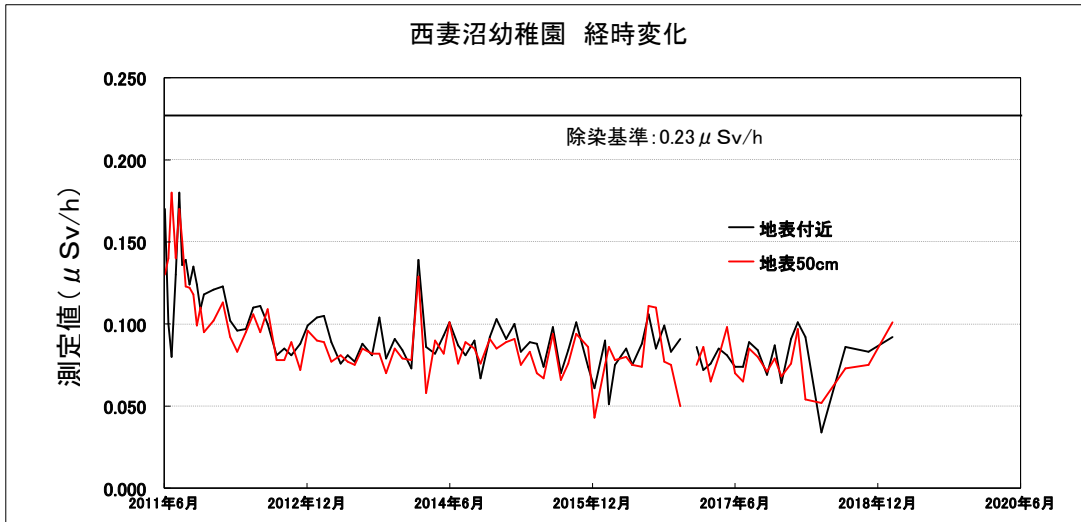


回	測定日	測定値 (μ Sv/h)		回	測定日	測定値 (μ Sv/h)		回	測定日	測定値 (μ Sv/h)	
		地表付近	地表50cm			地表付近	地表50cm			地表付近	地表50cm
1	2011年6月3日	0.13	0.12	36	11月1日	0.039	0.038	71	10月6日	0.035	0.039
2	6月16日	0.07	0.05	37	12月2日	0.043	0.040	72	11月8日	0.053	0.045
3	6月30日	0.13	0.10	38	2014年1月8日	0.047	0.045	73	12月6日	0.047	0.037
4	7月14日	0.11	0.11	39	2月7日	0.044	0.047	74	2017年1月12日	0.032	0.036
5	7月27日	0.10	0.09	40	3月3日	0.048	0.040	75	2月8日	0.043	0.037
6	8月11日	0.067	0.068	41	4月4日	0.060	0.060	76	3月8日	0.047	0.030
7	8月25日	0.076	0.064	42	5月8日	0.040	0.039	77	4月6日	0.042	0.038
8	9月8日	0.068	0.073	43	6月5日	0.052	0.043	78	5月8日	0.034	0.037
9	9月28日	0.073	0.060	44	7月3日	0.041	0.038	79	6月6日	0.038	0.036
10	10月6日	0.086	0.086	45	8月4日	0.045	0.042	80	7月6日	0.036	0.030
11	10月20日	0.062	0.059	46	9月4日	0.061	0.054	81	8月3日	0.035	0.031
12	11月2日	0.068	0.066	47	10月7日	0.046	0.046	82	9月5日	0.040	0.039
13	12月7日	0.061	0.065	48	11月5日	0.052	0.055	83	10月5日	0.053	0.057
14	2012年1月16日	0.053	0.051	49	12月4日	0.048	0.051	84	11月7日	0.036	0.036
15	2月9日	0.059	0.057	50	2015年1月7日	0.044	0.047	85	12月7日	0.041	0.036
16	3月6日	0.053	0.040	51	2月4日	0.043	0.043	86	2018年1月10日	0.040	0.042
17	4月9日	0.078	0.070	52	3月4日	0.042	0.046	87	2月6日	0.038	0.038
18	5月8日	0.061	0.062	53	4月3日	0.058	0.051	88	3月7日	0.060	0.056
19	6月4日	0.054	0.059	54	5月8日	0.051	0.051	89	5月10日	0.038	0.039
20	7月2日	0.050	0.055	55	6月4日	0.045	0.054	90	8月6日	0.035	0.035
21	8月6日	0.050	0.054	56	7月2日	0.043	0.046	91	11月6日	0.044	0.041
22	9月4日	0.053	0.050	57	8月6日	0.050	0.042	92	2月6日	0.066	0.047
23	10月1日	0.073	0.068	58	9月7日	0.052	0.046				
24	11月5日	0.052	0.049	59	10月6日	0.052	0.053				
25	12月3日	0.071	0.070	60	11月10日	0.050	0.043				
26	2013年1月8日	0.050	0.056	61	12月4日	0.040	0.039				
27	2月4日	0.058	0.055	62	2016年1月7日	0.041	0.045				
28	3月1日	0.040	0.053	63	2月3日	0.042	0.044				
29	4月10日	0.067	0.057	64	3月3日	0.044	0.047				
30	5月8日	0.050	0.039	65	4月6日	0.039	0.040				
31	6月3日	0.043	0.044	66	5月11日	0.039	0.041				
32	7月1日	0.041	0.044	67	6月6日	0.052	0.047				
33	8月1日	0.038	0.038	68	7月5日	0.038	0.037				
34	9月9日	0.043	0.046	69	8月3日	0.042	0.032				
35	10月1日	0.053	0.046	70	9月6日	0.039	0.037				



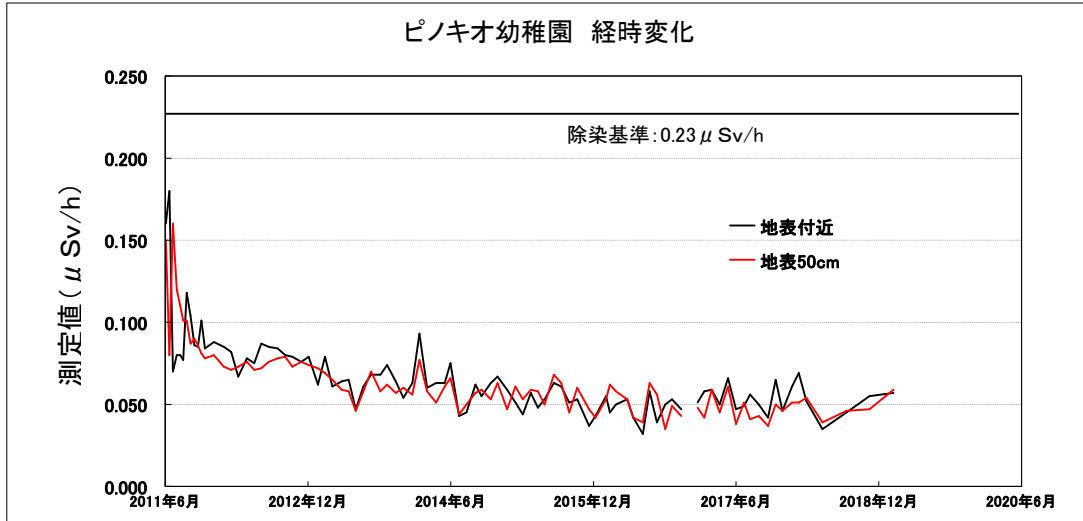
回	測定日	測定値(μSv/h)		回	測定日	測定値(μSv/h)		回	測定日	測定値(μSv/h)	
		地表付近	地表50cm			地表付近	地表50cm			地表付近	地表50cm
1	2011年6月3日	0.16	0.09	36	11月5日	0.071	0.065	71	10月4日	0.061	0.062
2	6月17日	0.15	0.10	37	12月4日	0.058	0.058	72	11月10日	0.058	0.062
3	6月30日	0.14	0.17	38	2014年1月8日	0.064	0.056	73	12月6日	※	※
4	7月15日	0.16	0.13	39	2月4日	0.074	0.062	74	2017年1月11日	0.071	0.069
5	7月29日	0.15	0.13	40	3月6日	0.068	0.055	75	2月6日	0.066	0.069
6	8月9日	0.112	0.107	41	4月9日	0.060	0.061	76	3月6日	0.066	0.070
7	8月23日	0.111	0.103	42	5月13日	0.073	0.061	77	4月7日	0.072	0.070
8	9月6日	0.093	0.086	43	6月3日	0.075	0.064	78	5月9日	0.080	0.076
9	9月20日	0.099	0.095	44	7月7日	0.058	0.050	79	6月9日	0.072	0.063
10	10月4日	0.091	0.089	45	8月5日	0.055	0.052	80	7月10日	0.077	0.054
11	10月19日	0.082	0.084	46	9月8日	0.064	0.067	81	8月2日	0.064	0.070
12	11月1日	0.080	0.083	47	10月1日	0.055	0.058	82	9月4日	0.068	0.071
13	12月5日	0.081	0.078	48	11月6日	0.066	0.057	83	10月10日	0.066	0.068
14	2012年1月12日	0.077	0.078	49	12月2日	0.062	0.064	84	11月9日	0.073	0.087
15	2月10日	0.085	0.071	50	2015年1月8日	0.061	0.049	85	12月5日	0.076	0.068
16	3月8日	0.072	0.075	51	2月9日	0.063	0.058	86	2018年1月10日	0.073	0.068
17	4月10日	0.077	0.074	52	3月6日	0.051	0.048	87	2月5日	0.068	0.069
18	5月9日	0.077	0.075	53	4月9日	0.058	0.052	88	3月7日	0.087	0.074
19	6月5日	0.079	0.074	54	5月7日	0.042	0.052	89	5月8日	0.064	0.062
20	7月3日	0.077	0.073	55	6月2日	0.041	0.043	90	8月8日	0.067	0.048
21	8月7日	0.076	0.068	56	7月7日	0.056	0.055	91	11月5日	0.068	0.061
22	9月5日	0.082	0.076	57	8月4日	0.051	0.040	92	2月5日	0.075	0.089
23	10月2日	0.081	0.072	58	9月4日	0.070	0.063				
24	11月6日	0.082	0.070	59	10月5日	0.076	0.070				
25	12月4日	0.069	0.067	60	11月20日	0.060	0.063				
26	2013年1月9日	0.060	0.062	61	12月15日	0.067	0.058				
27	2月5日	0.060	0.064	62	2016年1月25日	0.057	0.045				
28	3月5日	0.073	0.061	63	2月8日	0.069	0.073				
29	4月10日	0.071	0.069	64	3月3日	0.069	0.056				
30	5月7日	0.071	0.062	65	4月15日	0.073	0.067				
31	6月4日	0.046	0.048	66	5月9日	0.074	0.070				
32	7月3日	0.054	0.055	67	6月14日	0.077	0.084				
33	8月2日	0.069	0.065	68	7月11日	0.058	0.055				
34	9月6日	0.055	0.049	69	8月8日	0.076	0.077				
35	10月3日	0.066	0.065	70	9月9日	0.083	0.089				

※印は測定器の不具合により正確な結果が出ていないため欠測としています。



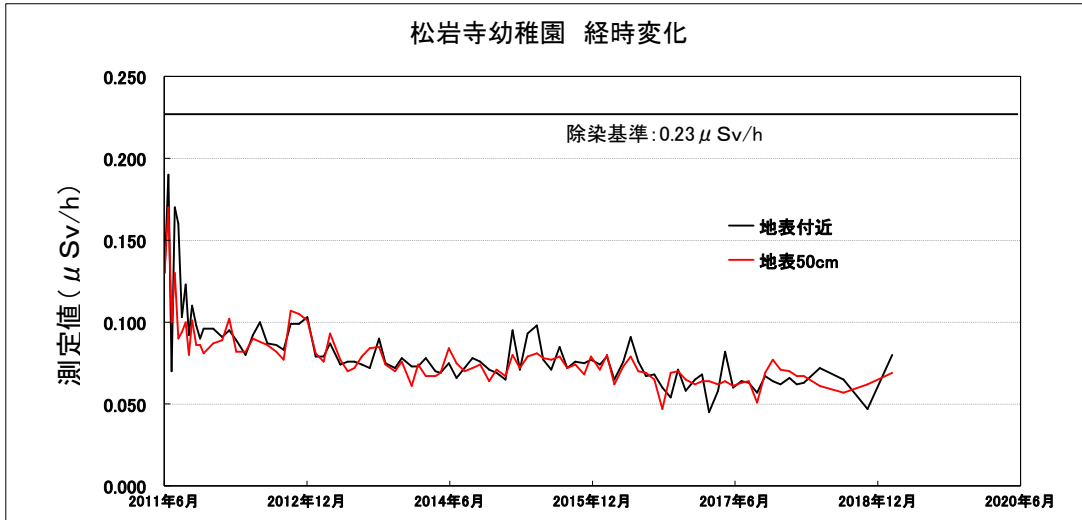
回	測定日	測定値(μSv/h)		回	測定日	測定値(μSv/h)		回	測定日	測定値(μSv/h)	
		地表付近	地表50cm			地表付近	地表50cm			地表付近	地表50cm
1	2011年6月3日	0.17	0.13	36	11月5日	0.091	0.085	71	10月4日	0.083	0.075
2	6月17日	0.10	0.14	37	12月4日	0.084	0.079	72	11月10日	0.091	0.050
3	6月29日	0.08	0.18	38	2014年1月8日	0.073	0.078	73	12月6日	※	※
4	7月15日	0.13	0.14	39	2月4日	0.139	0.129	74	2017年1月11日	0.086	0.075
5	7月29日	0.18	0.17	40	3月6日	0.086	0.058	75	2月6日	0.072	0.086
6	8月9日	0.136	0.151	41	4月9日	0.082	0.090	76	3月6日	0.076	0.065
7	8月23日	0.139	0.123	42	5月13日	0.093	0.082	77	4月7日	0.085	0.080
8	9月6日	0.124	0.122	43	6月4日	0.101	0.101	78	5月9日	0.081	0.098
9	9月20日	0.135	0.118	44	7月7日	0.087	0.076	79	6月9日	0.074	0.070
10	10月4日	0.124	0.099	45	8月5日	0.081	0.089	80	7月10日	0.074	0.065
11	10月18日	0.109	0.110	46	9月8日	0.090	0.085	81	8月2日	0.089	0.085
12	11月1日	0.118	0.095	47	10月1日	0.067	0.076	82	9月4日	0.084	0.080
13	12月7日	0.121	0.102	48	11月6日	0.092	0.091	83	10月10日	0.069	0.071
14	2012年1月12日	0.123	0.113	49	12月2日	0.103	0.085	84	11月9日	0.087	0.079
15	2月10日	0.102	0.092	50	2015年1月8日	0.091	0.089	85	12月5日	0.064	0.068
16	3月8日	0.096	0.083	51	2月9日	0.100	0.091	86	2018年1月10日	0.091	0.076
17	4月10日	0.097	0.095	52	3月6日	0.083	0.075	87	2月5日	0.101	0.097
18	5月9日	0.110	0.106	53	4月9日	0.089	0.083	88	3月7日	0.092	0.054
19	6月5日	0.111	0.095	54	5月7日	0.088	0.070	89	5月8日	0.034	0.052
20	7月3日	0.100	0.109	55	6月2日	0.074	0.067	90	8月8日	0.086	0.073
21	8月7日	0.081	0.078	56	7月7日	0.098	0.094	91	11月5日	0.083	0.075
22	9月5日	0.085	0.078	57	8月7日	0.070	0.066	92	2月5日	0.092	0.101
23	10月2日	0.081	0.089	58	9月4日	0.084	0.076				
24	11月6日	0.088	0.072	59	10月5日	0.101	0.094				
25	12月4日	0.099	0.096	60	11月20日	0.074	0.086				
26	2013年1月9日	0.104	0.090	61	12月15日	0.061	0.043				
27	2月5日	0.105	0.089	62	2016年1月25日	0.090	0.075				
28	3月5日	0.089	0.077	63	2月8日	0.051	0.086				
29	4月10日	0.076	0.081	64	3月3日	0.075	0.078				
30	5月7日	0.081	0.077	65	4月15日	0.085	0.080				
31	6月4日	0.077	0.075	66	5月9日	0.075	0.075				
32	7月3日	0.088	0.085	67	6月14日	0.088	0.074				
33	8月9日	0.081	0.082	68	7月11日	0.106	0.111				
34	9月6日	0.104	0.082	69	8月8日	0.085	0.110				
35	10月3日	0.079	0.070	70	9月9日	0.099	0.077				

※印は測定器の不具合により正確な結果が出ていないため欠測としています。



回	測定日	測定値(μSv/h)		回	測定日	測定値(μSv/h)		回	測定日	測定値(μSv/h)	
		地表付近	地表50cm			地表付近	地表50cm			地表付近	地表50cm
1	2011年6月3日	0.16	0.15	36	11月5日	0.064	0.057	71	10月4日	0.053	0.049
2	6月17日	0.18	0.08	37	12月4日	0.054	0.060	72	11月10日	0.047	0.043
3	6月30日	0.07	0.16	38	2014年1月8日	0.063	0.056	73	12月6日	※	※
4	7月15日	0.08	0.12	39	2月4日	0.093	0.077	74	2017年1月11日	0.051	0.048
5	7月29日	0.08	0.11	40	3月6日	0.060	0.058	75	2月6日	0.058	0.042
6	8月9日	0.077	0.101	41	4月9日	0.063	0.051	76	3月6日	0.059	0.059
7	8月23日	0.118	0.101	42	5月13日	0.063	0.061	77	4月7日	0.050	0.045
8	9月6日	0.104	0.087	43	6月4日	0.075	0.066	78	5月9日	0.066	0.061
9	9月20日	0.086	0.090	44	7月7日	0.043	0.044	79	6月9日	0.047	0.038
10	10月4日	0.085	0.086	45	8月5日	0.045	0.050	80	7月10日	0.049	0.051
11	10月18日	0.101	0.081	46	9月8日	0.062	0.057	81	8月2日	0.056	0.041
12	11月1日	0.084	0.078	47	10月1日	0.055	0.059	82	9月4日	0.050	0.043
13	12月5日	0.088	0.080	48	11月6日	0.063	0.053	83	10月10日	0.042	0.037
14	2012年1月12日	0.085	0.073	49	12月2日	0.067	0.063	84	11月9日	0.065	0.050
15	2月10日	0.082	0.071	50	2015年1月8日	0.059	0.047	85	12月5日	0.046	0.046
16	3月8日	0.067	0.073	51	2月9日	0.051	0.061	86	2018年1月10日	0.061	0.051
17	4月10日	0.078	0.076	52	3月9日	0.044	0.053	87	2月5日	0.069	0.051
18	5月9日	0.075	0.071	53	4月9日	0.057	0.059	88	3月7日	0.052	0.054
19	6月5日	0.087	0.072	54	5月7日	0.048	0.058	89	5月8日	0.035	0.039
20	7月3日	0.085	0.076	55	6月2日	0.053	0.050	90	8月8日	0.045	0.046
21	8月7日	0.084	0.078	56	7月7日	0.063	0.068	91	11月5日	0.055	0.047
22	9月5日	0.080	0.079	57	8月4日	0.061	0.063	92	2月5日	0.057	0.059
23	10月2日	0.079	0.073	58	9月4日	0.051	0.045				
24	11月6日	0.076	0.076	59	10月5日	0.053	0.060				
25	12月4日	0.079	0.074	60	11月20日	0.037	0.047				
26	2013年1月9日	0.062	0.072	61	12月15日	0.043	0.042				
27	2月5日	0.079	0.069	62	2016年1月25日	0.055	0.053				
28	3月5日	0.061	0.065	63	2月8日	0.045	0.062				
29	4月10日	0.064	0.059	64	3月3日	0.050	0.058				
30	5月7日	0.065	0.058	65	4月15日	0.053	0.053				
31	6月4日	0.047	0.046	66	5月9日	0.042	0.042				
32	7月3日	0.061	0.058	67	6月14日	0.032	0.039				
33	8月2日	0.068	0.070	68	7月11日	0.058	0.063				
34	9月6日	0.068	0.058	69	8月8日	0.039	0.056				
35	10月3日	0.074	0.062	70	9月9日	0.050	0.035				

※印は測定器の不具合により正確な結果が出ていないため欠測としています。



回	測定日	測定値(μSv/h)		回	測定日	測定値(μSv/h)		回	測定日	測定値(μSv/h)	
		地表付近	地表50cm			地表付近	地表50cm			地表付近	地表50cm
1	2011年6月3日	0.13	0.13	36	11月6日	0.072	0.070	71	10月3日	0.054	0.069
2	6月17日	0.19	0.17	37	12月2日	0.078	0.076	72	11月1日	0.071	0.070
3	6月30日	0.07	0.10	38	2014年1月10日	0.073	0.061	73	12月1日	0.058	0.065
4	7月12日	0.17	0.13	39	2月3日	0.073	0.074	74	2017年1月5日	0.065	0.062
5	7月26日	0.16	0.09	40	3月5日	0.078	0.067	75	2月1日	0.068	0.064
6	8月8日	0.103	0.094	41	4月11日	0.070	0.067	76	3月1日	0.045	0.064
7	8月22日	0.123	0.100	42	5月1日	0.069	0.069	77	4月4日	0.058	0.062
8	9月4日	0.092	0.080	43	6月2日	0.075	0.084	78	5月1日	0.082	0.064
9	9月16日	0.110	0.101	44	7月1日	0.066	0.075	79	6月1日	0.060	0.061
10	10月3日	0.098	0.086	45	8月1日	0.072	0.070	80	7月3日	0.064	0.063
11	10月17日	0.090	0.086	46	9月1日	0.078	0.072	81	8月1日	0.063	0.064
12	10月31日	0.096	0.081	47	10月1日	0.076	0.074	82	9月1日	0.057	0.051
13	12月7日	0.096	0.087	48	11月4日	0.071	0.064	83	10月2日	0.067	0.069
14	2012年1月10日	0.091	0.089	49	12月3日	0.069	0.071	84	11月1日	0.064	0.077
15	2月6日	0.095	0.102	50	2015年1月6日	0.065	0.067	85	12月1日	0.062	0.071
16	3月5日	0.089	0.082	51	2月2日	0.095	0.080	86	2018年1月4日	0.066	0.070
17	4月9日	0.080	0.082	52	3月2日	0.071	0.072	87	2月1日	0.062	0.067
18	5月8日	0.092	0.090	53	4月1日	0.093	0.079	88	3月1日	0.063	0.067
19	6月4日	0.100	0.088	54	5月7日	0.098	0.081	89	5月1日	0.072	0.061
20	7月2日	0.087	0.086	55	6月1日	0.077	0.078	90	8月1日	0.065	0.057
21	8月6日	0.086	0.082	56	7月1日	0.071	0.077	91	11月1日	0.047	0.062
22	9月3日	0.083	0.077	57	8月3日	0.085	0.079	92	2月4日	0.080	0.069
23	10月1日	0.099	0.107	58	9月1日	0.072	0.072				
24	11月2日	0.099	0.105	59	10月2日	0.076	0.074				
25	12月3日	0.103	0.101	60	11月5日	0.075	0.068				
26	2013年1月4日	0.079	0.081	61	12月1日	0.077	0.079				
27	2月4日	0.079	0.076	62	2016年1月5日	0.074	0.071				
28	3月1日	0.087	0.093	63	2月1日	0.079	0.080				
29	4月9日	0.074	0.077	64	3月1日	0.065	0.062				
30	5月8日	0.076	0.070	65	4月4日	0.076	0.073				
31	6月3日	0.076	0.072	66	5月2日	0.091	0.079				
32	7月1日	0.074	0.079	67	6月1日	0.076	0.070				
33	8月1日	0.072	0.084	68	7月1日	0.067	0.069				
34	9月6日	0.090	0.085	69	8月1日	0.068	0.065				
35	10月1日	0.075	0.074	70	9月1日	0.060	0.047				