

全体平面図 縮尺 1:1000

国道125号

1

3

2



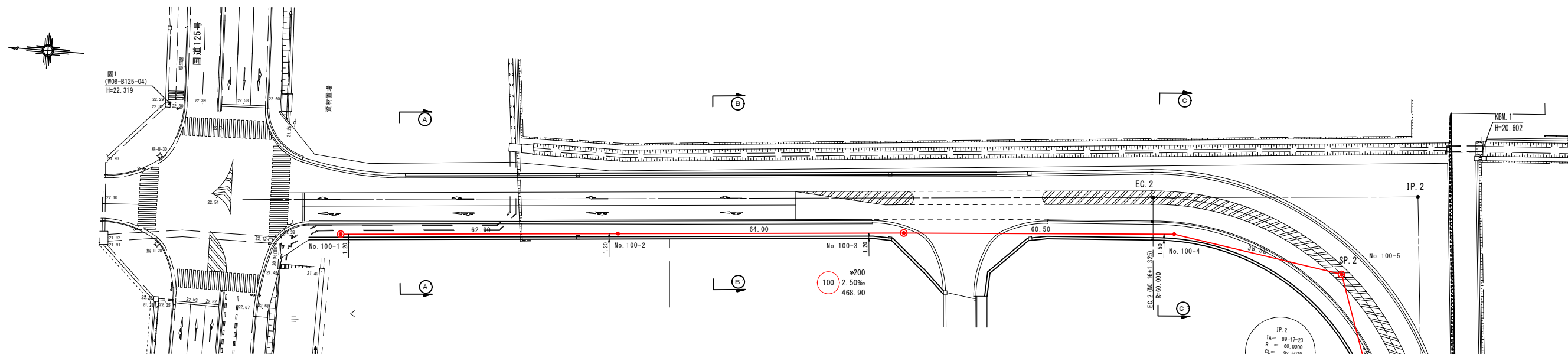
人孔設置位置座標

人孔番号	X座標 (m)	Y座標 (m)	備考
No.100-1	16868.882	-36681.973	組立1号マンホール
No.100-2	16807.103	-36676.743	小型塩ビマンホール
No.100-3	16743.333	-36671.356	組立1号マンホール
No.100-4	16683.015	-36666.668	小型塩ビマンホール
No.100-5	16644.967	-36672.548	組立1号マンホール
No.100-6	16632.312	-36708.697	組立1号マンホール
No.100-7	16624.675	-36779.688	小型塩ビマンホール
No.100-8	16616.677	-36852.249	組立1号マンホール
No.100-9	16595.854	-36891.009	小型塩ビマンホール
No.100-1	16589.321	-36906.920	組立1号マンホール
No.102-1	16555.148	-36961.032	組立1号マンホール
No.102-2	16540.203	-36989.328	小型塩ビマンホール
No.102-3	16527.589	-37019.822	組立1号マンホール
No.102-4	16467.677	-36993.582	小型塩ビマンホール
No.102-5	16451.187	-36989.797	組立1号マンホール
No.102-6	16416.259	-36987.664	小型塩ビマンホール
既設 No.6-2-1	16408.473	-36985.760	

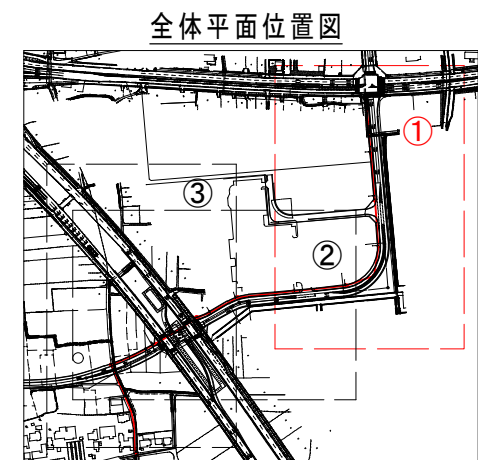
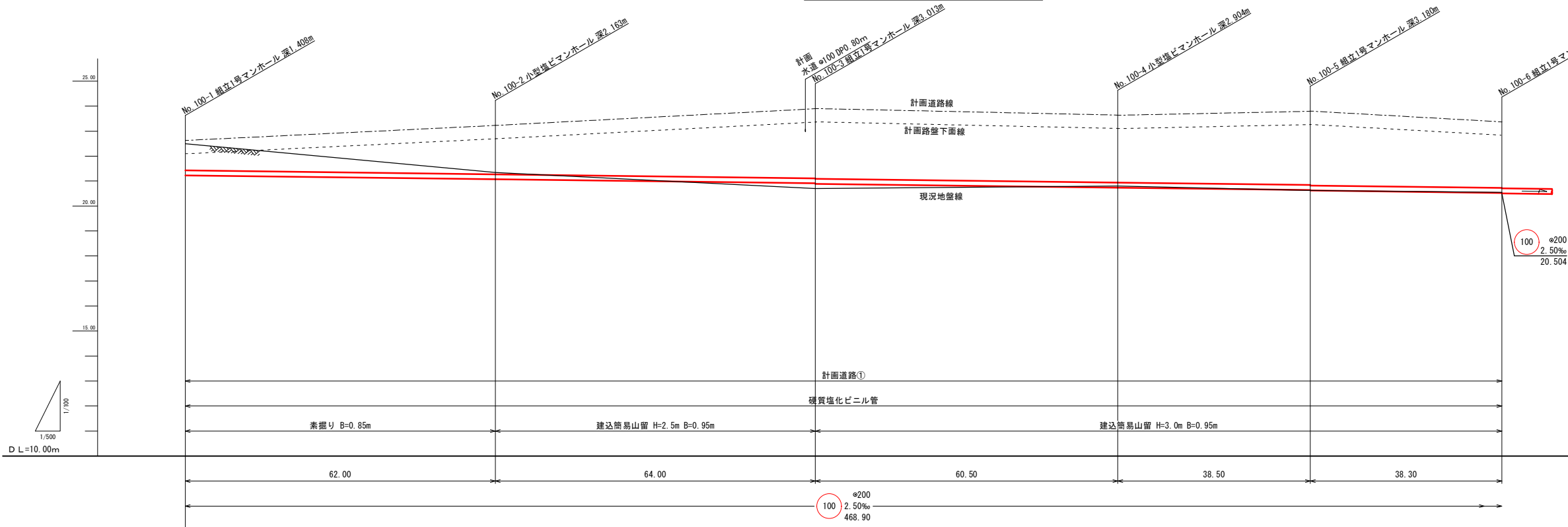
国道17号
(バイパス)

工事名			
路線名	(仮称)道の駅「くまがや」		
工事箇所	熊谷市池上地内		
図面名	全体平面図	図面番号	1/12
縮尺	図示		
施工年度	熊谷市産業振興部東部地域開発推進室		

平面図(1) 縮尺 1:500



縦断面図 縦尺 1:100 横尺 1:500

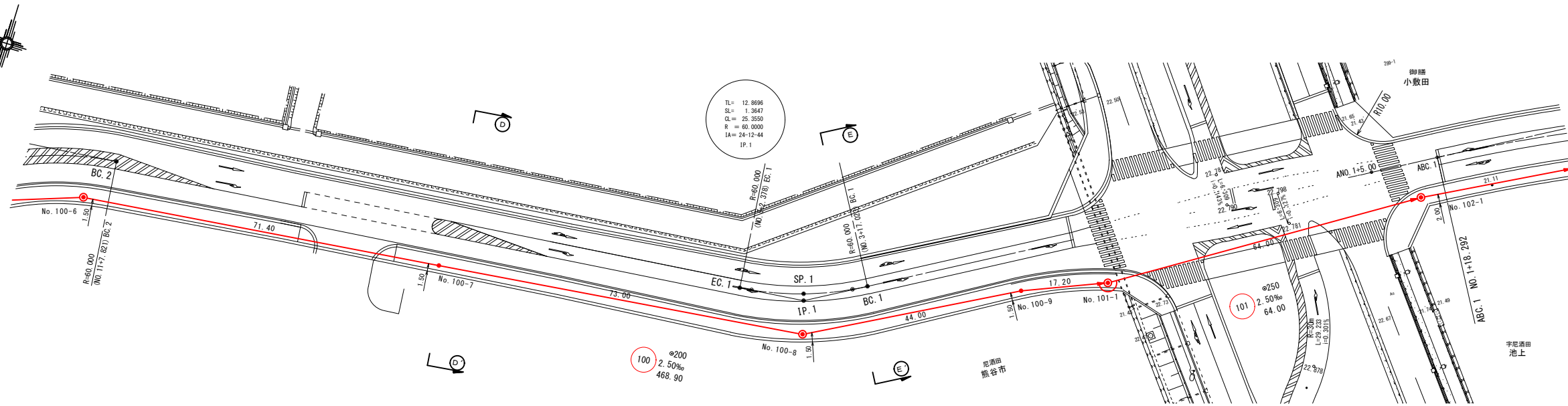


標高	22.63		23.90	23.64	23.80	23.37
区画標高	22.50	21.34	20.70	20.80	20.62	20.55
土盛り	1.20	1.96	2.79 2.81	2.70	2.95 2.97	2.64
掘削深	(0.986) 1.516	(1.741) 2.271	(2.571) 3.101 3.121 (2.591)	(2.482) 3.012	(2.738) 3.268 3.288 (2.758)	(2.424) 2.954
管底高	21.222	21.067	20.907 20.887	20.736	20.640 20.620	20.524
追加距離	0.00	62.00	126.00	188.50	225.00	265.30
単距離	0.00	62.00	64.00	60.50	38.50	38.30
測点	100-1	100-2	100-3	100-4	100-5	100-6

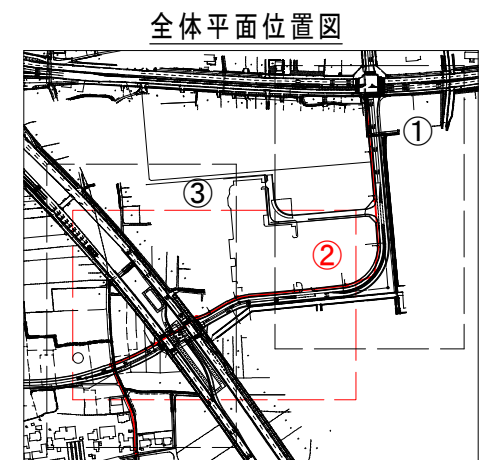
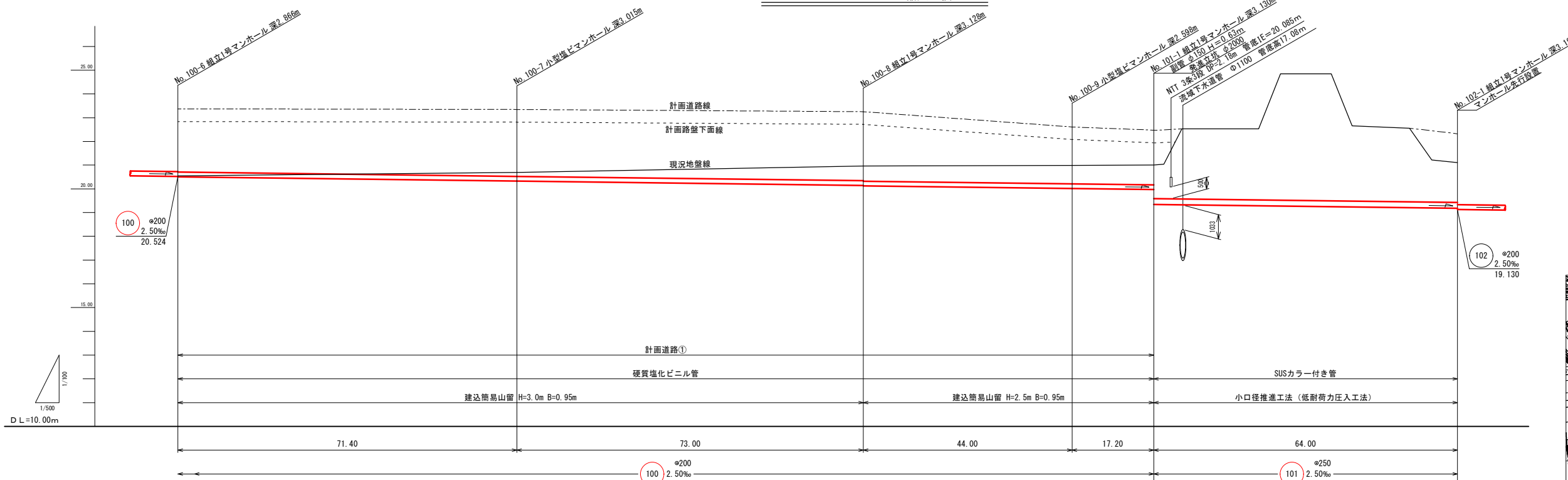
路線番号	100
------	-----

工事名		
路線名	(仮称)道の駅「くまがや」	
工事箇所	熊谷市池上地内	
図面名	平面図(1)・縦断面図	図面番号 2/12
縮尺	図示	
施工年度	熊谷市産業振興部東部地域開発推進室	

平面図(2) 縮尺 1:500



縦断面図 縮尺 縦1:100 横1:500

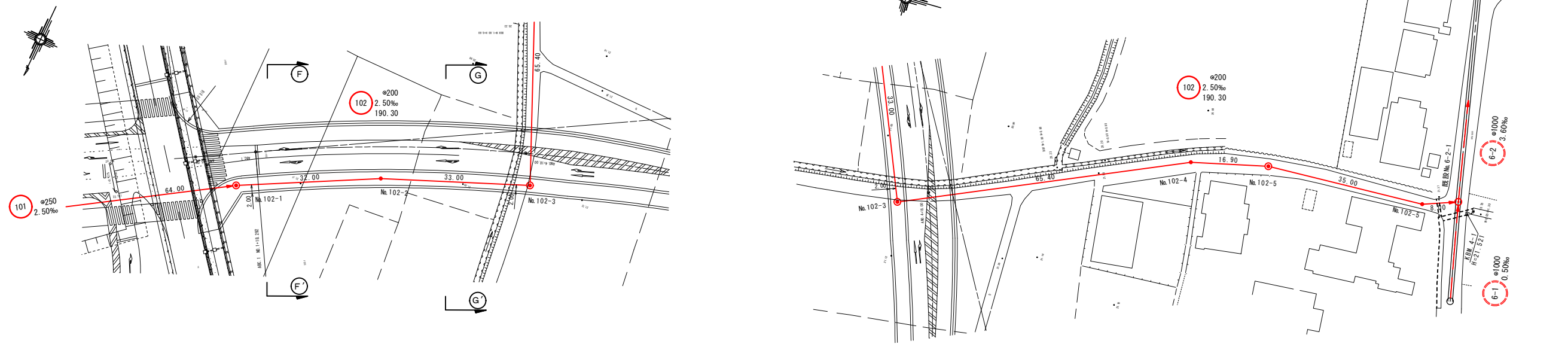


断面	100-6	100-7	100-8	100-9	101-1	102-1
路面高	23.37	23.34	23.25	22.61	22.47	22.32
路盤高	20.55	20.69	20.96	20.99	21.00	21.10
土盛り	2.66	2.81	2.90	2.39	2.29	2.89
掘削深	(2.44)	(2.59)	(2.69)	(2.17)	(2.07)	3.154
管底高	20.504	20.325	20.142	20.012	19.969	19.180
追加距離	263.30	334.70	407.70	451.70	468.90	532.90
単距離	0.00	71.40	73.00	44.00	17.20	64.00
起点	100-6	100-7	100-8	100-9	101-1	102-1

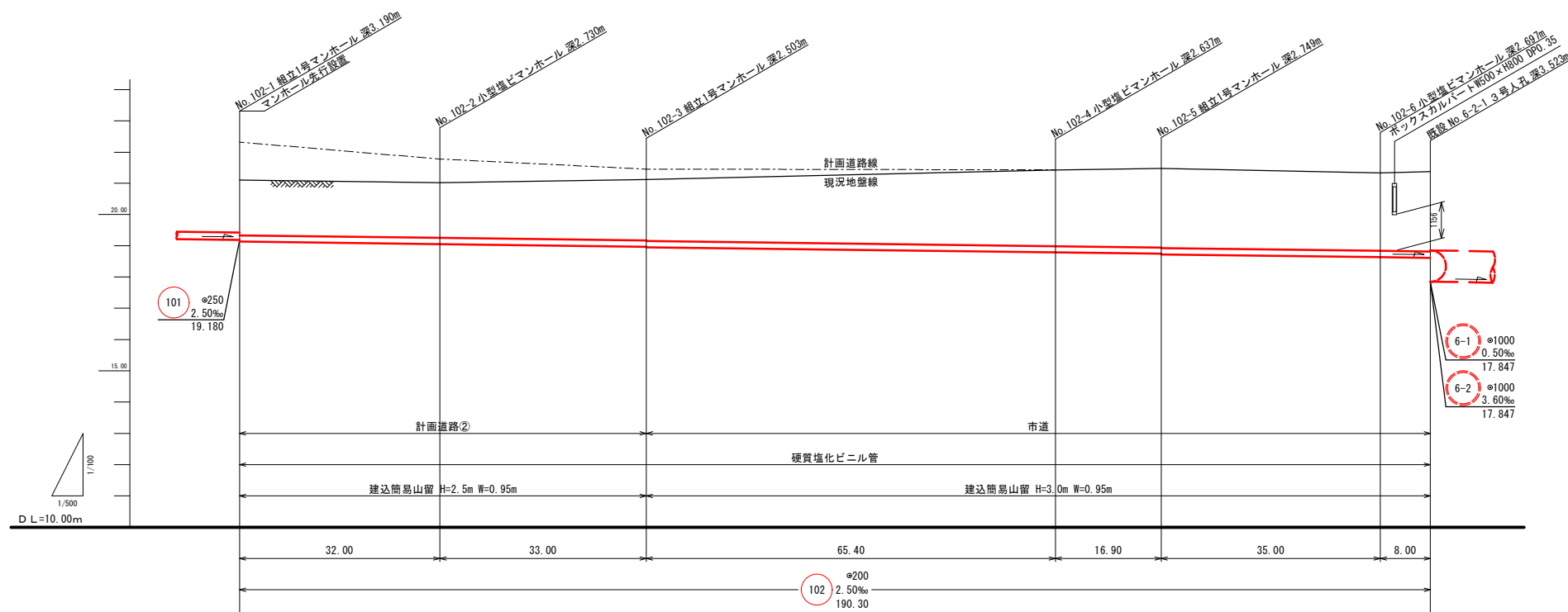
路線番号	
100	101

工事名	(仮称)道の駅「くまがや」	
工事箇所	熊谷市池上地区	
図面名	平面図(2)・縦断面図	図面番号
縮尺	図示	3/12
施工年度	熊谷市産業振興部東部地域開発推進室	

平面図(3) 縮尺 1:500

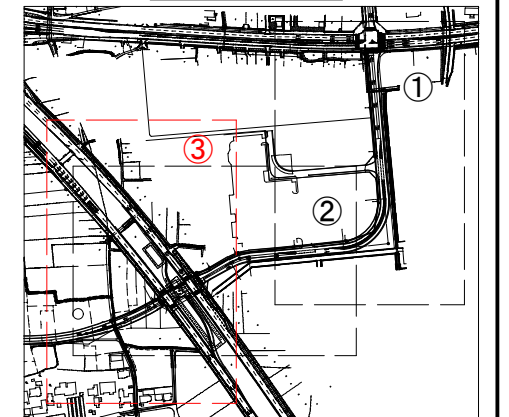


縦断面図 縦尺 1:100
横尺 1:500



断面	102-1	102-2	102-3	102-4	102-5	102-6	6-2-1
管底高	22.32	21.78	21.45	21.42	21.47	21.33	21.37
埋設深	2.98	2.52	2.28 2.591 2.611 (2.281)	2.43	2.52 2.54	2.49	2.55
管底高	(2.078) 3.288	(2.078) 2.838	(2.261) 2.591 2.611 (2.281)	2.745	2.837 2.857	2.805	2.885
管底高	19.130	19.050	18.967 18.947	18.783	18.741 18.721	18.633	18.613
埋設深	0.00	32.00	65.00	130.40	147.30	182.30	190.30
管底高	0.00	32.00	33.00	65.40	16.90	35.00	8.00
管底高	19.180	19.30	19.30	19.30	19.30	19.30	19.30

全体平面位置図



路線番号	
102	

工事名			
路線名	(仮称)道の駅「くまがや」		
工事箇所	熊谷市池上地内		
図面名	平面図(3)・縦断面図	図面番号	4/12
縮尺	図示		
施工年度	熊谷市産業振興部東部地域開発推進室		