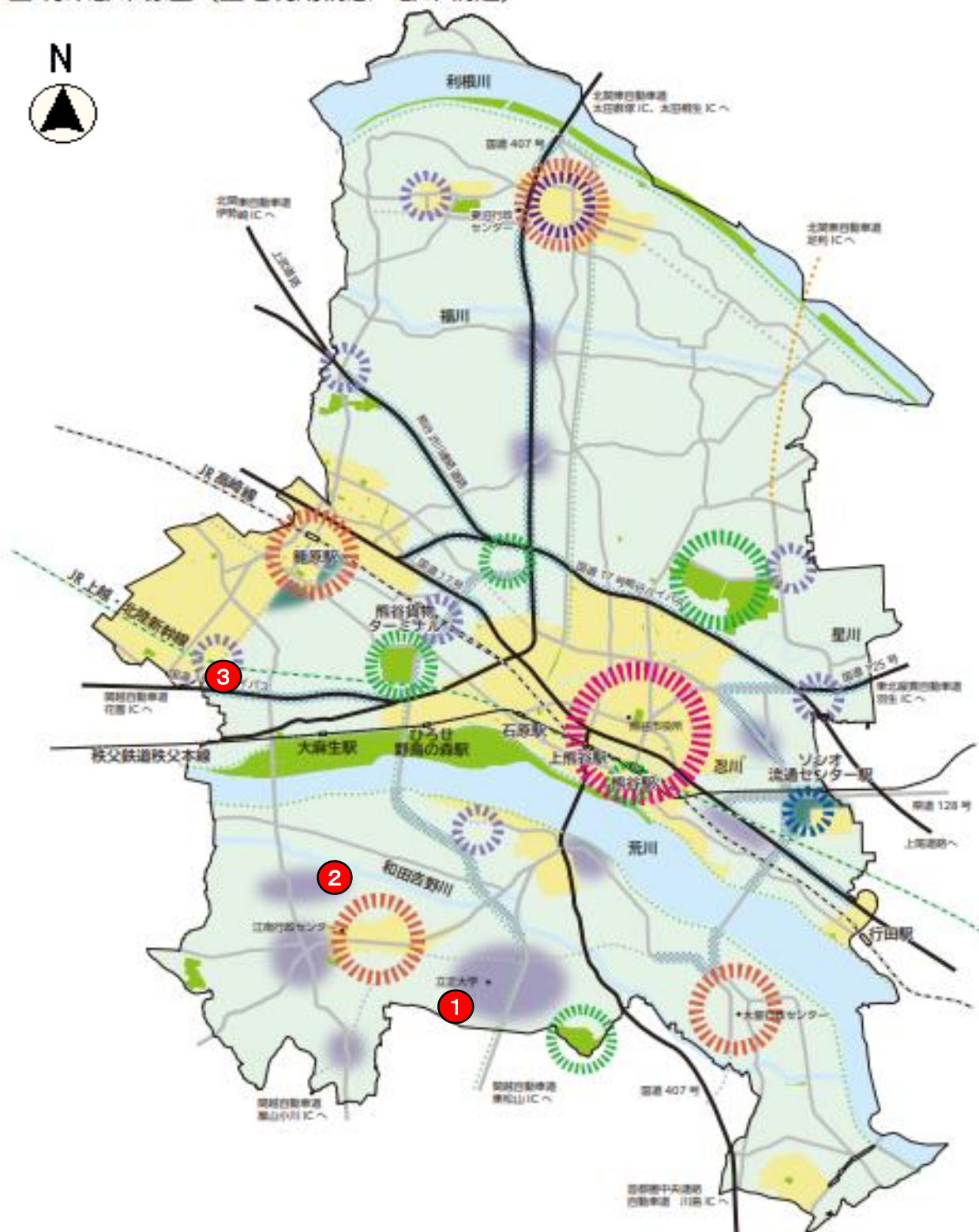














位置図（第2次熊谷市総合振興計画後期基本計画より抜粋）

「情報提供地区」以外の土地もご紹介いたします。

■ 将来都市像図（土地利用構想・都市構造）



凡 例		
	都市拠点	 集落・農地・樹林ゾーン
	地域拠点	 市街地ゾーン
	スポーツ・文化・健康拠点	 公園・緑地ゾーン
	観光交流拠点	 新たなまちづくり検討ゾーン
	産業拠点	 産業誘導ゾーン
	東部重点産業拠点	 沿道型土地利用ゾーン
		国道
		主な県道・市道
		計画道路
		構想道路
		自転車(計画)道
		 情報提供地区