

熊谷市橋梁長寿命化修繕計画 (令和7年度更新)



令和8年3月

熊 谷 市 建 設 部

橋梁長寿命化修繕計画の目的

老朽化対策における基本方針

熊谷市では、「2013年度 橋梁長寿命化修繕計画」に基づき、2016年度より順次、橋梁の修繕を実施しています。

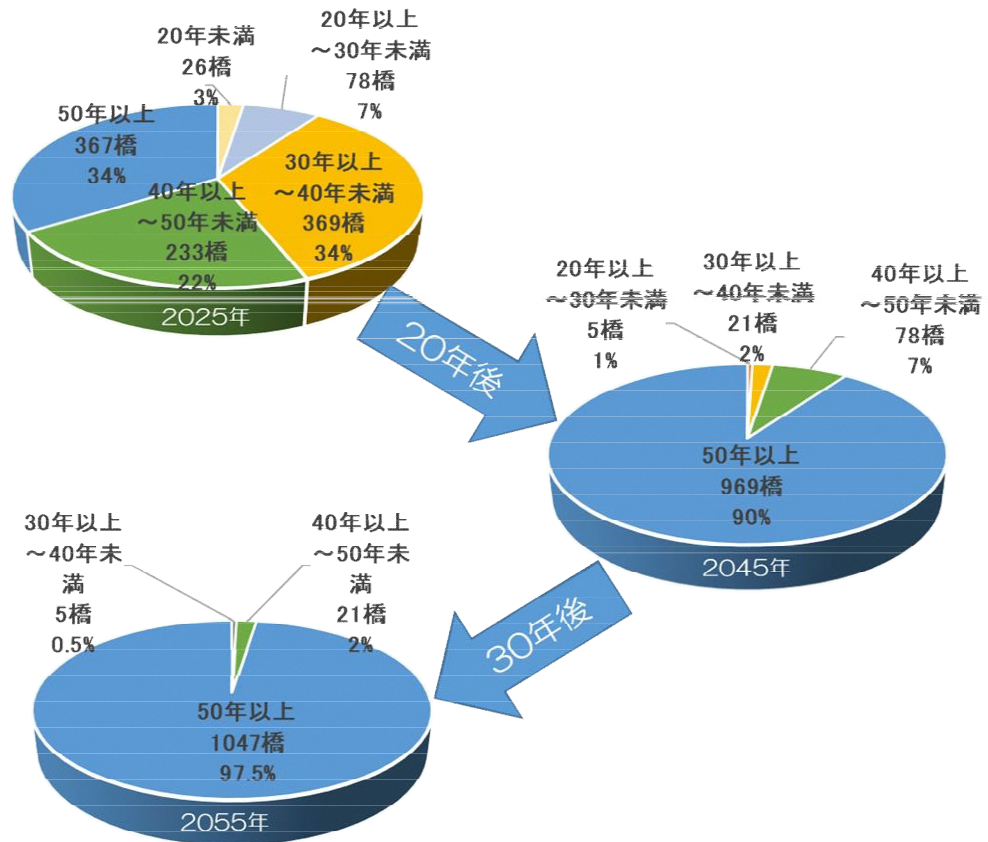
熊谷市が管理する橋梁は、2025年現在で1073橋架設されており、2015年度から管理橋梁全橋に対して5年に1回の頻度で近接目視による橋梁点検を実施し、各橋梁の損傷程度の確認を行っております。その結果、これまでの予防保全計画対象となる橋梁55橋に加え、修繕の必要性の高い514橋を加えた569橋について橋梁長寿命化計画の見直しを実施しました。

また、残りの504橋については比較的規模が小さく、交通への影響も少ないことから事後保全に努めるものとします。

2025年現在、対象となる橋梁1073橋のうち架設後50年を経過した橋梁は現在367橋で全体の34%を占めており、30年後には1073橋で97.5%となります。

これらの高齢化を迎える橋梁群に対して、従来の損傷が進行した後に補修をする維持管理を続けた場合、橋梁の修繕・架け替えに要する費用が増大となることが懸念されます。

この様な背景から、現在確認されている橋の損傷に対する修繕計画を策定するとともに、将来においても適切な維持管理を施し、トータルコストの縮減を踏まえながら橋梁の健全性を維持することを目的とした橋梁長寿命化修繕計画が必要となります。

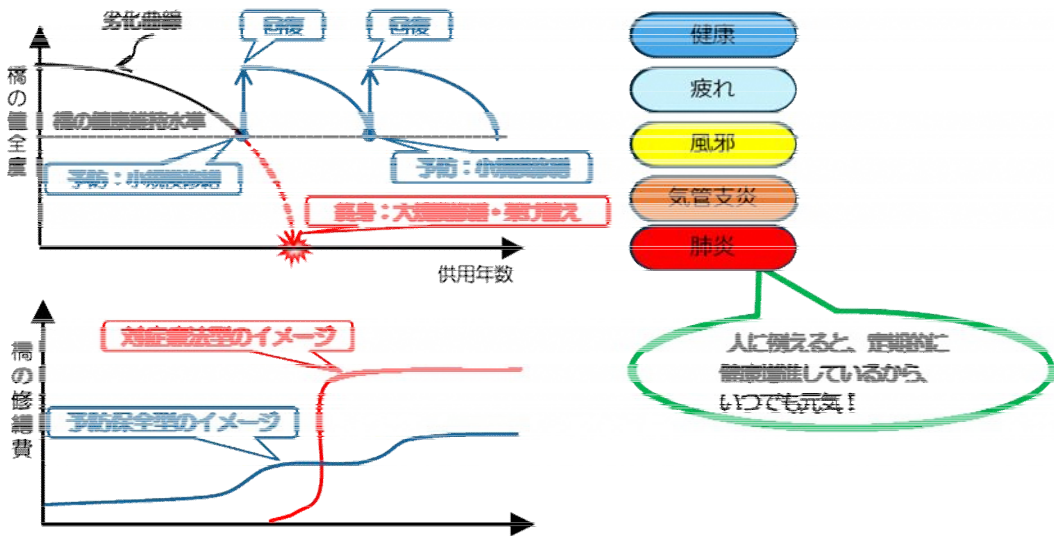


対象橋梁1073橋の供用年の推移

橋梁の長寿命化とは

橋梁の適切な維持管理を行うことで、橋梁の現状が把握でき、予防的な修繕を行うことにより橋梁の寿命を延ばすことを目的としています。それにより、費用の縮減が見込まれています。

予防する費用は必要となりますが、補修補強の費用が大幅に削減されるので、長期的な合計費用は有利になることが見込まれています。



橋梁点検の実施

熊谷市では2015年より、管理橋梁全橋に対して5年に1回の近接目視による定期点検を実施しております。各橋梁の損傷程度を判定し、国へ判定結果の報告をしております。



判定区分	定義
I 健全	道路橋の機能に支障が生じていない状態。
II 予防保全段階	道路橋の機能に支障が生じていないが、予防保全の観点から措置を講ずることが望ましい状態。
III 早期措置段階	道路橋の機能に支障が生じる可能性があり、早期に措置を講ずべき状態。
IV 緊急措置段階	道路橋の機能に支障が生じている、又は生じる可能性が著しく高く、緊急に措置を講ずべき状態。

長寿命化修繕計画による効果

これまでの橋梁の損傷が顕著化した時点で修繕を行う対症療法型の維持管理から、損傷が大きくなる前に計画的に修繕を行う予防保全型の維持管理に転換を図ることで、次の効果が期待されます。

早期発見・早期対策による 橋梁の安全性の確保

定期点検を行うことにより、橋の小さな損傷も見つけることができます↓



鉄筋露出
コンクリートが割れ、鉄筋が見えている状態



腐食
鋼材が錆びている状態



ひびわれ
コンクリートにひびわれが入っている状態

早期対策により 少ない費用にて補修が可能

損傷が小さいうちに補修をすることで、従来の損傷が大きくなってからの補修費用よりも掛からずに済みます。

早期対策により 橋梁の延命が可能

計画的に点検・補修を行うことにより、橋梁の寿命は延びると考えられています。




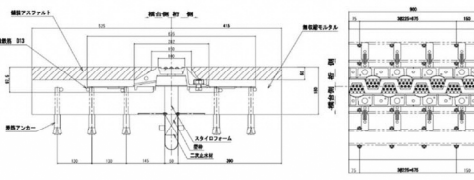
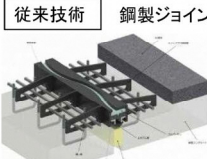


長期計画における コストの縮減

長期に渡り、計画的に点検・補修を行うことで、少ない費用にて補修が可能になり、橋梁の寿命が延びることにより、コスト縮減につながるが見込まれます。

新技術の活用方針

新技術の活用による維持管理の効率化

今後の維持管理において、インフラの効率的な維持管理を可能とする新技術の活用を検討する。活用にあたっては、新技術情報提供システム（NETIS）や点検支援技術性能カタログなどを参考に新技術等の活用を検討し、維持管理の効率化及びコスト縮減を目指します。今後の目標として、10年間で管理橋梁の20橋程度に新技術を活用し、約900万円のコスト縮減を目指します。

修繕(新工法)	
<p>橋梁概要</p> <ul style="list-style-type: none"> ■ 橋名: 千歳橋 (特別区道墨33号路線) ■ 橋長: 35.400m ■ 判定区分: II (2019年度点検) ■ 橋梁形式: 鋼単純合成箱桁橋 ■ 対象部位・部材: 橋梁上部 (主桁、横桁、縦桁)・鋼部材 ■ 対象とする変状・損傷の種類: 塗膜劣化及び剥離・腐食 	
<p>従来技術 鋼製ジョイント</p>   <ol style="list-style-type: none"> ① 後打ちコンクリートと周辺アスファルト舗装との段差により、車両通行時に衝撃が発生する恐れがある ② 接続部は鋼材の嵌合構造(凹凸構造)とシーリング材で接合されるが伸縮時に隙間が発生し漏水する恐れがある ③ 周辺舗装より後打ちコンクリート部分が潰れやすい。 ④ 止水材が劣化し漏水が生じたら全体を交換する ⑤ 取替の際には全交換(後打ちコンクリートのハツリ作業+鉄筋切断作業)が必要 	<p>新技術活用 技術名称: ヒノダクタイトイルジョイントα NETIS登録番号: QS-150024-A</p>  <ol style="list-style-type: none"> ① 舗装面の段差が少なく、走行性に優れ、車両通行時の騒音が少ない ② 接続部は突出した止水材と鑄物接合面に配したバックンをボルト緊結により圧着するため漏水しにくい ③ 伸縮装置近傍までアスファルト舗装を打設する仕様のため、後打ちコンクリートを表面まで打設する構造に比べて潰れにくい ④ 止水材には弾性シーリング材とゴム樋による二重止水を使用 ⑤ 取替の際には基礎モルタル部の再利用が可能(後打ちコンクリートのハツリ作業+鉄筋の切断作業が不要)

点検	
<p>橋梁概要</p> <ul style="list-style-type: none"> ■ 橋名: ウルベシ橋 ■ 橋長: 62.20m ■ 判定区分: I (2016年度点検) ■ 橋梁形式: 3径間連続ハネルHBB橋 ■ 対象部位・部材: 橋脚 ■ 対象とする変状・損傷の種類: ひび割れ、剥離、鉄筋露出  <p>側面全景</p>	 <p>8.0m × (3.1m + 6.2m) × 2 = 148.8m²</p> <p>P1橋脚 P2橋脚</p>
<p>従来技術 橋梁点検車による近接目視</p>  <ul style="list-style-type: none"> ■ 橋梁点検車による現橋調査 ■ 交通規制が必要となるため、複数人数での作業が必要(点検者・補助員、交通誘導警備員の6人程度) ■ 時期により、交通誘導警備員の確保が困難 	<p>新技術活用 技術名称: マルチコプタ点検システム「マルコ」 点検支援技術性能カタログ(案) 技術番号: BR010017-V0120</p>  <ul style="list-style-type: none"> ■ 交通規制が不要 ■ 作業は操縦者、操縦補助者、精度管理者の3人程度 ■ 作業の効率化及び省力化 ■ 現橋調査における精度・品質の確保・向上

国土交通省：老朽化対策の先進的な取組事例 参照

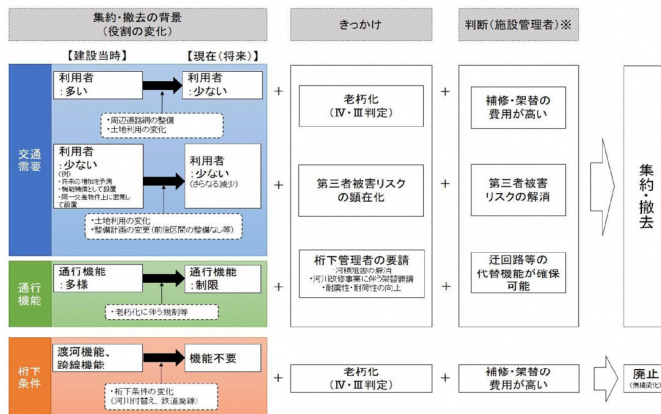
費用の縮減に関する具体的な方針

長寿命化及び修繕・架替えに係る費用の縮減に関する基本的な方針

熊谷市が管理する橋梁の中で、令和7年現在、架設後30年以上経過した橋梁は全体の約90%を占めているため、近い将来一斉に架替時期を迎えることが予想されます。したがって、計画的かつ予防的な修繕対策の実施へと転換を図り、橋梁の寿命を100年間とすることを目標とし、修繕及び架替えに要するコストを縮減します。

また、橋梁の利用状況や周辺環境等を考慮し、管理橋梁の機能縮小や集約化、または撤去を行う事を検討し、今後10年間で管理橋梁数のうち7橋を集約化・撤去することを目標とします。このことにより重要な橋梁に対して計画的かつ集中的な対策を実行出来るようにし、今後の目標として、修繕費用を1000万円程度コスト縮減をすることを目指します。

●どのような橋梁が集約・撤去の対象となっているか



※その他、利用者・住民との合意形成状況や「歴史的価値を有する橋梁か否か」、「地域のシンボルとして保存すべき橋梁か否か」等の固有の特性に応じた判断が必要な場合がある。

表 3-1 集約・撤去の事業内容(道路橋)

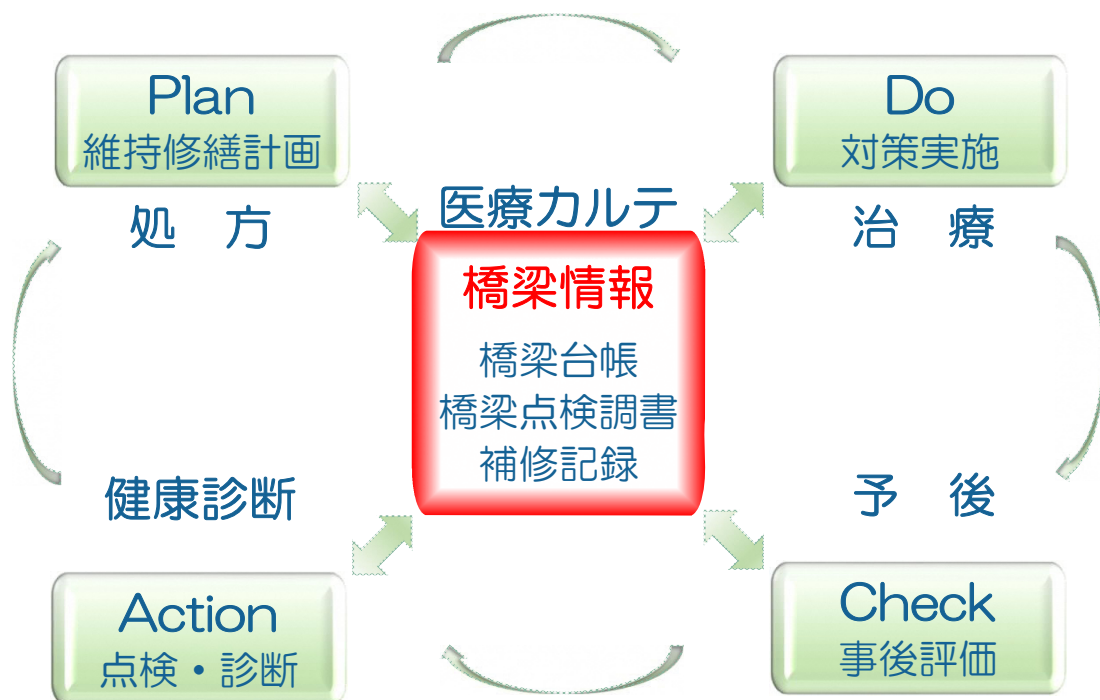
事業内容	概要	イメージ図	
		Before	After
単純撤去	迂回路整備を伴わない、橋梁の撤去		
撤去+迂回路整備	撤去に加え、撤去する橋梁の迂回路となる経路に対する整備を実施		
ダウンサイジング	既設縮小化	既設の車道橋を活用し人道橋等にリニューアル	
	新設縮小化	既設の車道橋を撤去し、人道橋として架替を実施	
複数橋梁の集約	隣接する複数橋梁を撤去し、機能を集約した橋梁を新設		

国土交通省：道路橋等の集約・撤去事例集（令和7年3月）参照

長寿命化修繕計画における今後の維持管理

橋梁の長寿命化修繕計画は「PDCAサイクル」で管理され、継続的に実施されます。2015年度から定期的に近接目視点検を実施しており、今後、5年毎に行われる橋梁点検とそれに伴う計画の見直しを行い、状況に即した修繕計画の策定と実施により、継続的かつ計画的な維持管理が可能となります。

PDCAサイクル



橋も健康維持のためには、
定期的な診察が必要なのは人と同じです！



直近10年間の修繕実施計画

No.	橋梁コード	橋梁名	路線名称		供用開始年 (※は推定)	橋齢 (2025年現在)	橋長 (m)	総幅員 (m)	交差状況	診断結果	事業費 (千円)										
											R8	R9	R10	R11	R12	R13	R14	R15	R16	R17	
											2026年	2027年	2028年	2029年	2030年	2031年	2032年	2033年	2034年	2035年	
1	0001	無名橋1	市道101号線	不明	1994	31	2.70	13.00	河川	I											
2	0002	無名橋2	市道120号線	不明	1994	31	7.50	12.00	河川	I											
3	0003	無名橋3	市道119号線	不明	1994	31	5.50	16.00	河川	I											
4	0004	無名橋4	市道101号線	不明	1994	31	5.60	14.70	河川	I											
5	0005	無名橋5	市道105号線	不明	1994	31	2.00	8.60	河川	I											
6	0007	無名橋7	市道118号線	不明	1994	31	2.30	16.10	河川	II											
7	0008	無名橋8	市道105号線	不明	1994	31	7.00	12.00	河川	I											
8	0009	無名橋9	市道105号線	不明	1994	31	2.40	8.50	河川	II											
9	0010	無名橋10	市道105号線	不明	1994	31	2.40	8.80	河川	II											
10	0011	無名橋11	市道118号線	不明	1994	31	2.20	16.00	河川	I											
11	0012	無名橋12	市道118号線	不明	1994	31	2.20	16.00	河川	I											
12	0013	無名橋13	市道105号線	不明	1994	31	4.60	13.00	河川	I											
13	0014	清水尻橋	市道105号線	1988	1988	37	30.00	13.00	河川	I											
14	0015	無名橋14	市道102号線	不明	1980	45	2.20	20.96	河川	I											
15	0017	無名橋16	市道106号線	不明	1994	31	2.00	5.20	河川	II											
16	0018	無名橋17	市道113号線	不明	2002	23	4.40	66.40	河川	I											
17	0020	無名橋19	市道106号線	不明	1994	31	2.30	6.10	河川	I											
18	0021	無名橋20	市道106号線	不明	1994	31	2.60	15.00	河川	I											
19	0022	無名橋21	市道106号線	不明	1994	31	2.20	6.00	河川	II											
20	0023	無名橋22	市道106号線	不明	1994	31	2.30	6.05	河川	II											
21	0024	無名橋23	市道107号線	不明	1994	31	3.60	15.60	河川	I											
22	0025	無名橋24	市道107号線	不明	1994	31	4.30	7.00	河川	I											
23	0026	無名橋25	市道107号線	不明	1994	31	3.40	5.60	河川	I											
24	0027	平出橋	市道107号線	1986	1986	39	16.20	5.50	河川	I											
25	0028	爆机橋	市道108号線	1992	1991	34	4.60	11.00	河川	I											
26	0029	無名橋26	市道108号線	不明	1992	33	2.20	11.10	河川	II											
27	0030	提灯塚橋	市道108号線	1988	1988	37	15.00	10.60	河川	I											
28	0031	伊勢前橋	市道108号線	1992	1992	33	20.50	11.00	河川	II											
29	0032	無名橋27	市道108号線	不明	1994	31	3.70	15.30	河川	I											
30	0033	無名橋28	市道108号線	不明	1992	33	3.40	14.60	河川	II											
31	0034	楊井大橋	市道115号線	1989	1989	36	35.50	20.90	河川	I											
32	0035	無名橋29	市道119号線	不明	1998	27	5.00	16.00	河川	I											
33	0036	肥塚橋	市道137号線	2002	2002	23	20.60	25.20	河川	I											
34	0037	無名橋30	市道132号線	不明	1994	31	2.30	30.00	河川	I											
35	0038	無名橋31	市道137号線	2003	2003	22	4.00	20.00	河川	I											
36	0039	平戸橋	市道137号線	2003	2003	22	17.30	18.00	河川	I											
37	0040	佐谷田第二踏橋	市道137号線	2004	2004	21	187.90	14.50	道路・鉄道	I											
38	0041	無名橋32	市道137号線	不明	2005	20	9.60	14.50	道路	II											
39	0042	無名橋33	市道137号線	不明	2005	20	7.90	14.50	道路	I											
40	0043	無名橋34	市道101号線	不明	1994	31	3.10	15.50	河川	I											
41	0044	無名橋35	市道10024号線	不明	1964	61	2.00	3.50	河川	I											
42	0045	無名橋36	市道10019号線	不明	1964	61	3.10	5.60	河川	II											
43	0046	無名橋37	市道10019号線	不明	1964	61	3.10	5.00	河川	I											
44	0047	無名橋38	市道10043号線	不明	1964	61	2.00	2.70	河川	II											
45	0048	無名橋39	市道10046号線	不明	1964	61	2.00	3.20	河川	I											
46	0049	無名橋40	市道10592号線	不明	1994	31	3.80	4.30	河川	I											
47	0050	無名橋41	市道10593号線	不明	1964	61	3.60	2.60	河川	I											
48	0051	無名橋42	市道10595号線	不明	1964	61	2.90	2.70	河川	I											
49	0052	無名橋43	市道10024号線	不明	1964	61	2.00	2.60	河川	II											
50	0053	無名橋44	市道10053号線	不明	1964	61	2.00	4.10	河川	II											
51	0054	無名橋45	市道10597号線	不明	1964	61	4.20	3.00	河川	I											
52	0055	無名橋46	市道10598号線	不明	1964	61	6.10	3.00	河川	II											
53	0056	関下橋	市道10585号線	1995	1995	30	20.00	8.00	河川	I											
54	0057	やなぎ橋	市道10600号線	不明	1964	61	3.60	3.90	河川	II											
55	0058	無名橋48	市道10608号線	不明	1994	31	6.60	8.00	河川	II											
56	0059	無名橋49	市道10063号線	不明	2003	22	2.00	4.30	河川	I											
57	0060	無名1021号橋	市道10070号線	1967	1967	58	14.50	4.00	河川	I											
58	0061	無名橋50	市道10072号線	不明	1964	61	2.90	4.30	河川	I											
59	0064	無名橋53	市道10063号線	不明	1964	61	2.00	2.60	河川	II											
60	0065	無名橋54	市道10063号線	不明	1964	61	2.00	2.60	河川	II											
61	0066	無名橋55	市道10092号線	不明	1964	61	2.90	3.20	河川	I											
62	0067	無名橋56	市道10078号線	不明	1964	61	2.90	5.40	河川	I											
63	0068	無名橋57	市道10081号線	不明	1964	61	2.90	3.60	河川	I											
64	0069	上境田橋	市道10086号線	1993	1993	32	17.60	5.00	河川	I											
65	0070	無名橋58	市道10083号線	不明	1964	61	2.00	2.60	河川	II											
66	0072	たの江し	市道10051号線	1969	1980	45	12.00	5.20	河川	I											
67	0073	境田渡橋	市道10141号線	1992	1993	32	17.40	5.00	河川	I											
68	0074	境田橋	市道10143号線	1992	1992	33	17.70	5.00	河川	I											
69	0075	無名橋60	市道10143号線	不明	1964	61	2.50	7.95	河川	I											
70	0076	無名橋61	市道10165号線	不明	1992	33	2.70	5.70	河川	I											
71	0077	無名橋62	市道10749号線	不明	1992	33	3.40	6.00	河川	I											
72	0079	無名橋64	市道10133号線	不明	1992	33	2.20	7.60	河川	I											
73	0080	無名橋65	市道10631号線	不明	1992	33	2.10	5.50	河川	I											
74	0081	無名橋66	市道10110号線	不明	1992	33	2.10	7.60	河川	I											
75	0082	無名橋67	市道10130号線	不明	1992	33	2.10	9.30	河川	I											
76	0083	重右衛門橋	市道10197号線	不明	1994	31	4.00	5.50	河川	I											
77	0084	無名橋68	市道10195号線	不明	1992	33	3.40	11.50	河川	I											
78	0085	無名橋69	市道10646号線	不明	1964	61	4.00	5.40	河川	I											
79	0086	無名橋70	市道10653号線	不明	1964	61	2.40	4.70	河川	I											
80	0087	無名橋71	市道10554号線	不明	1964	61	2.60	6.75	河川	I											
81	0088	無名橋72	市道10646号線	不明	1964	61	6.00	6.11	河川	II											
82	0089	無名橋73	市道10550号線	不明	1964	61	2.30	4.00	河川	I											
83	0090	無名橋74	市道10111号線	不明	1964	61	4.00	5.60	河川	I											
84	0091	無名橋75	市道10126号線	不明	1964	61	4.80	4.00	河川	II											
85	0092	無名橋76	市道10126号線	不明	2003	22	3														

No.	橋梁コード	橋梁名	路線名称		供用開始年 (※1は推定)	橋齢 (2025年現在)	橋長 (m)	総幅員 (m)	交差状況	診断結果	事業費 (千円)										
											R8	R9	R10	R11	R12	R13	R14	R15	R16	R17	
											2026年	2027年	2028年	2029年	2030年	2031年	2032年	2033年	2034年	2035年	
92	0099	無名橋83	市道10122号線	不明	1992	33	3.40	5.50	河川	I											
93	0100	無名橋84	市道10118号線	不明	1992	33	3.50	5.00	河川	I											
94	0101	無名橋85	市道10989号線	不明	1992	33	3.40	5.00	河川	I											
95	0102	無名橋86	市道10489号線	不明	1964	61	4.30	4.60	河川	II											
96	0103	無名橋87	市道10101号線	不明	1992	33	2.90	6.70	河川	I											
97	0106	無名橋90	市道10193号線	不明	1992	33	3.00	10.20	河川	I											
98	0107	無名橋91	市道10221号線	2016	2016	9	2.00	6.30	河川	I											
99	0108	無名橋92	市道10245号線	不明	1992	33	4.00	7.00	河川	I											
100	0109	無名橋93	市道10227号線	不明	2003	22	3.50	5.00	河川	I											
101	0110	無名橋94	市道10221号線	不明	2003	22	3.00	4.00	河川	I											
102	0111	無名橋95	市道10875号線	不明	2003	22	3.30	3.20	河川	I											
103	0112	無名橋96	市道10871号線	不明	1964	61	3.80	6.10	河川	I											
104	0113	無名橋97	市道10824号線	不明	1964	61	4.20	3.45	河川	II											
105	0114	無名橋98	市道10464号線	不明	1964	61	4.30	2.10	河川	I											
106	0115	無名橋99	市道10504号線	不明	1964	61	4.30	4.90	河川	II											
107	0117	無名橋101	市道10921号線	不明	1964	61	4.20	4.50	河川	II											
108	0121	無名橋105	市道10296号線	不明	1994	31	12.00	3.70	河川	I											
109	0125	無名橋109	市道10393号線	不明	1994	31	2.00	6.00	河川	I											
110	0127	無名橋111	市道10223号線	不明	1964	61	3.50	6.30	河川	II											
111	0128	無名橋112	市道10286号線	不明	1964	61	3.10	4.50	河川	I											
112	0129	無名橋113	市道10296号線	不明	1964	61	3.40	3.50	河川	I											
113	0130	無名橋114	市道10989号線	不明	1964	61	2.70	5.60	河川	I											
114	0132	無名橋116	市道10989号線	不明	1964	61	2.30	4.80	河川	I											
115	0133	無名橋117	市道10295号線	不明	1964	61	2.10	5.80	河川	I											
116	0135	無名橋119	市道10276号線	不明	1994	31	3.00	5.60	河川	I											
117	0136	無名橋120	市道10329号線	不明	1994	31	2.00	4.10	河川	I											
118	0137	無名橋121	市道10332号線	不明	1994	31	2.00	4.00	河川	I											
119	0138	無名橋122	市道10276号線	不明	1964	61	3.00	6.20	河川	II											
120	0139	無名橋123	市道10332号線	1994	1994	31	3.00	4.00	河川	I											
121	0140	無名橋124	市道10143号線	不明	1994	31	3.50	7.35	河川	I											
122	0142	無名橋126	市道10952号線	不明	1994	31	3.30	5.40	河川	II											
123	0143	無名橋127	市道20065号線	不明	1994	31	2.90	5.00	河川	I											
124	0144	無名橋128	市道20080号線	不明	1994	31	2.90	6.20	河川	I											
125	0145	無名橋129	市道20066号線	不明	1994	31	2.90	4.70	河川	I											
126	0146	無名橋130	市道20023号線	不明	1994	31	2.90	6.00	河川	I											
127	0147	無名橋131	市道20019号線	不明	1994	31	2.90	6.00	河川	I											
128	0148	無名橋132	市道20051号線	不明	1994	31	3.00	4.50	河川	I											
129	0149	無名橋133	市道20047号線	不明	1994	31	3.00	6.30	河川	I											
130	0150	無名橋134	市道20084号線	不明	1994	31	2.10	4.50	河川	I											
131	0151	無名橋135	市道20080号線	不明	1994	31	2.10	6.50	河川	I											
132	0152	無名橋136	市道20082号線	不明	1994	31	2.20	4.80	河川	I											
133	0153	無名橋137	市道20082号線	不明	1994	31	2.10	8.50	河川	I											
134	0154	無名橋138	市道20135号線	不明	1998	27	11.70	4.55	河川	I											
135	0155	無名橋139	市道20038号線	不明	1994	31	3.00	6.00	河川	I											
136	0156	無名橋140	市道20072号線	不明	1994	31	2.10	4.50	河川	I											
137	0157	無名橋141	市道20076号線	不明	1994	31	2.10	6.20	河川	I											
138	0158	無名橋142	市道20030号線	不明	1964	61	3.60	4.60	河川	I											
139	0160	無名橋144	市道20320号線	不明	1994	31	3.50	7.85	河川	I											
140	0161	無名橋145	市道20309号線	不明	1994	31	3.40	4.70	河川	I											
141	0162	無名橋146	市道20290号線	不明	1964	61	2.30	4.50	河川	I											
142	0163	無名橋147	市道20119号線	不明	1994	31	3.20	6.60	河川	II											
143	0164	無名橋148	市道20270号線	不明	1994	31	2.30	4.90	河川	I											
144	0165	無名橋149	市道20264号線	不明	1994	31	2.30	6.50	河川	I											
145	0166	無名橋150	市道20098号線	不明	1994	31	3.10	8.20	河川	I											
146	0167	無名橋151	市道20104号線	不明	1994	31	2.40	6.70	河川	II											
147	0168	無名橋152	市道20198号線	不明	1994	31	2.20	9.10	河川	I											
148	0169	無名橋153	市道20158号線	不明	1994	31	2.20	5.60	河川	I											
149	0170	無名橋154	市道20163号線	不明	1994	31	2.40	7.75	河川	I											
150	0171	無名橋155	市道20166号線	不明	1994	31	2.40	4.90	河川	I											
151	0172	無名橋156	市道20198号線	不明	1980	45	9.80	4.60	河川	I											
152	0173	無名橋157	市道20476号線	不明	1964	61	3.50	8.00	河川	II											
153	0174	無名橋158	市道20508号線	不明	1980	45	9.80	4.50	河川	I											
154	0175	無名橋159	市道20508号線	不明	1964	61	3.60	4.80	河川	I											
155	0176	無名橋160	市道20232号線	不明	1980	45	9.90	4.50	河川	I											
156	0177	無名橋161	市道20543号線	不明	1964	61	5.30	3.50	河川	I											
157	0178	無名橋162	市道20543号線	不明	1964	61	3.50	5.00	河川	I											
158	0179	無名橋163	市道20212号線	不明	1980	45	9.80	4.50	河川	I											
159	0180	無名橋164	市道20514号線	不明	1964	61	3.60	6.20	河川	I											
160	0181	無名橋165	市道20516号線	不明	1964	61	3.00	2.90	河川	II											
161	0182	無名橋166	市道20214号線	不明	1980	45	8.90	5.50	河川	II											
162	0183	無名橋167	市道20142号線	不明	1997	28	13.20	4.50	河川	I											
163	0184	無名橋168	市道20199号線	不明	1980	45	8.50	4.50	河川	I											
164	0185	無名橋169	市道20179号線	不明	1964	61	2.30	5.50	河川	I											
165	0186	無名橋170	市道20199号線	不明	1980	45	10.40	5.50	河川	I											
166	0187	無名橋171	市道20168号線	不明	1980	45	9.80	5.50	河川	I											
167	0188	無名橋172	市道20184号線	不明	1980	45	9.80	4.50	河川	I											
168	0189	無名橋173	市道20183号線	不明	1980	45	9.50	4.60	河川	II											
169	0190	無名橋174	市道20181号線	不明	1980	45	9.40	4.50	河川	I											
170	0191	無名橋175	市道20389号線	不明	2003	22	4.50	5.50	河川	I											
171	0192	無名橋176	市道20392号線	不明	1964	61	2.10	6.00	河川	I											
172	0193	無名橋177	市道20405号線	不明	1994	31	6.40	4.35	河川	I											
173	0194	無名橋178	市道20405号線	不明	1994	31	4.90	4.00	河川	I											
174	0195	無名橋179	市道20404号線	不明	1994	31	6.60	2.60	河川	I											
175	0198	無名橋182	市道20451号線	不明	1964	61	2.00	5.80	河川	II											

No.	橋梁コード	橋梁名	路線名称	供用開始年 (※1は推定)	橋齢 (2025年現在)	橋長 (m)	総幅員 (m)	交差状況	診断結果	事業費 (千円)										
										R8	R9	R10	R11	R12	R13	R14	R15	R16	R17	
										2026年	2027年	2028年	2029年	2030年	2031年	2032年	2033年	2034年	2035年	
286	0313	無名4035号橋	市道40182号線	1978	47	12.50	17.65	道路	II											
287	0314	無名橋281	市道40203号線	不明	1994	31	4.60	6.50	河川	I										
288	0315	無名橋282	市道40213号線	不明	1994	31	2.40	8.40	河川	I										
289	0316	無名橋283	市道40214号線	不明	1994	31	2.40	8.40	河川	I										
290	0317	無名橋284	市道40399号線	不明	1964	61	4.10	4.50	河川	I										
291	0318	無名橋285	市道40407号線	不明	1994	31	2.20	8.40	河川	I										
292	0319	無名橋286	市道40406号線	不明	1994	31	2.10	6.50	河川	I										
293	0320	無名橋287	市道40288号線	不明	1994	31	3.50	6.00	河川	I										
294	0321	無名橋288	市道40352号線	不明	1964	61	6.00	3.10	河川	II										
295	0322	無名橋289	市道40506号線	不明	1994	31	3.70	6.00	河川	I										
296	0323	無名橋290	市道40506号線	不明	1964	61	3.90	3.70	河川	I										
297	0324	まへ-ホはし	市道40242号線	不明	1929	96	5.70	4.00	河川	I										
298	0325	無名橋291	市道40240号線	不明	1994	31	4.00	9.50	河川	I										
299	0326	無名橋292	市道40240号線	不明	1994	31	2.30	5.40	河川	I										
300	0327	無名橋293	市道40237号線	不明	1994	31	2.30	5.40	河川	I										
301	0328	無名橋294	市道40360号線	不明	1994	31	2.30	5.40	河川	I										
302	0329	無名橋295	市道40226号線	不明	1964	61	4.10	4.60	河川	II										
303	0330	無名橋296	市道40235号線	不明	1994	31	2.30	5.40	河川	I										
304	0331	無名橋297	市道40232号線	不明	1994	31	2.30	8.40	河川	I										
305	0332	無名橋298	市道40233号線	不明	1980	45	6.80	6.00	河川	I										
306	0333	無名橋299	市道40233号線	不明	1994	31	2.30	6.50	河川	I										
307	0334	無名橋300	市道40372号線	不明	1964	61	2.60	10.40	河川	II										
308	0335	無名橋301	市道40390号線	不明	2006	19	3.90	4.00	河川	I										
309	0336	無名橋302	市道40393号線	不明	1994	31	7.20	7.00	河川	I										
310	0337	無名橋303	市道40541号線	不明	1964	61	2.10	4.83	河川	II										
311	0338	無名橋304	市道40405号線	不明	1994	31	2.30	7.00	河川	I										
312	0339	無名橋305	市道40436号線	不明	1994	31	6.20	8.20	河川	I										
313	0340	玉井川橋梁	市道40453号線	1976	1976	49	6.80	5.10	河川	I										
314	0341	無名橋306	市道40453号線	不明	1964	61	2.40	4.80	河川	I										
315	0342	無名橋307	市道40672号線	不明	1964	61	2.40	5.20	河川	I										
316	0343	無名橋308	市道40718号線	不明	1964	61	2.40	3.50	河川	I										
317	0344	無名橋309	市道40672号線	不明	1994	31	3.70	3.70	河川	I										
318	0345	無名橋310	市道40672号線	不明	1964	61	2.40	4.60	河川	I										
319	0346	無名橋311	市道40683号線	不明	1994	31	2.90	5.70	河川	II										
320	0347	無名橋312	市道40683号線	不明	1994	31	2.80	5.80	河川	II										
321	0348	無名橋313	市道40499号線	不明	1964	61	2.20	3.00	河川	I										
322	0349	無名橋314	市道40449号線	不明	1964	61	3.40	4.00	河川	I										
323	0352	無名橋317	市道40461号線	不明	1994	31	2.70	3.70	河川	II										
324	0353	無名橋318	市道40453号線	不明	1994	31	4.00	4.50	河川	I										
325	0354	上橋用水橋梁	市道40453号線	1976	1976	49	2.80	5.40	河川	I										
326	0355	無名4078号橋	市道40672号線	1977	1977	48	23.00	4.05	道路	II										
327	0356	高橋用水橋梁	市道40672号線	1976	1976	49	2.10	4.50	河川	I										
328	0357	無名橋319	市道40707号線	不明	1964	61	2.50	9.20	河川	I										
329	0358	無名橋320	市道40677号線	不明	1964	61	2.50	4.00	河川	I										
330	0359	第二河面堰りょう	市道40672号線	1976	1976	49	3.70	4.30	河川	I										
331	0360	無名橋321	市道40672号線	1976	1976	49	6.20	4.30	河川	I										
332	0361	無名4084号橋	市道40652号線	1977	1977	48	23.00	4.30	道路	II										
333	0362	無名橋322	市道40652号線	不明	1976	49	2.10	5.20	河川	I										
334	0363	第二河面堰りょう	市道40652号線	1976	1976	49	3.70	4.30	河川	I										
335	0364	第一河面堰りょう	市道40652号線	1976	1976	49	4.00	6.70	河川	I										
336	0365	無名橋323	市道40662号線	不明	1964	61	2.80	5.20	河川	II										
337	0366	無名橋324	市道40627号線	不明	1964	61	2.35	4.60	河川	II										
338	0367	無名橋325	市道40662号線	不明	1964	61	4.00	4.20	河川	II										
339	0368	田尻用水橋りょう	市道40671号線	1976	1976	49	2.10	5.80	河川	I										
340	0369	坪井用水橋りょう	市道40671号線	1976	1976	49	2.10	5.50	河川	I										
341	0370	田尻用水橋りょう	市道40643号線	1976	1976	49	2.10	5.10	河川	I										
342	0371	坪井用水橋りょう	市道40643号線	1976	1976	49	2.10	4.70	河川	I										
343	0372	無名橋326	市道40646号線	不明	1964	61	2.10	3.50	河川	I										
344	0373	無名橋327	市道40573号線	不明	1964	61	2.30	8.60	河川	I										
345	0374	無名橋328	市道40569号線	不明	1964	61	2.50	11.45	河川	II										
346	0375	無名橋329	市道40591号線	不明	1964	61	3.40	6.40	河川	I										
347	0376	第一橋用水橋りょう	市道40671号線	1976	1976	49	2.70	4.00	河川	I										
348	0377	第二橋用水橋りょう	市道40643号線	1976	1976	49	2.50	4.50	河川	I										
349	0378	無名橋330	市道40536号線	不明	1964	61	2.60	6.11	河川	II										
350	0379	玉井跨線橋	市道40446号線	1975	1975	50	322.00	4.00	鉄道	II										
351	0380	無名橋331	市道40383号線	不明	1994	31	3.80	4.80	河川	I										
352	0381	無名橋332	市道40998号線	不明	1964	61	2.70	3.00	河川	I										
353	0382	無名橋333	市道41052号線	不明	1964	61	3.40	14.70	河川	I										
354	0383	無名橋334	市道41050号線	不明	2006	19	4.40	4.70	河川	I										
355	0384	島根橋	市道41009号線	1931	1931	94	4.10	4.50	河川	II										
356	0385	川原橋	市道41009号線	1931	1931	94	6.20	4.50	河川	I										
357	0386	稲荷橋	市道41009号線	1928	1928	97	4.00	7.80	河川	II										
358	0387	中橋	市道41009号線	1997	1997	28	3.40	8.50	河川	I										
359	0388	無名橋335	市道41071号線	2006	2006	19	2.73	6.00	河川	I										
360	0389	足洗橋	市道41046号線	不明	1964	61	3.50	4.80	河川	II										
361	0390	小島橋	市道41009号線	不明	1964	61	2.50	4.00	河川	II										
362	0391	大沢橋	市道41009号線	不明	1964	61	2.10	8.95	河川	II										
363	0392	無名橋336	市道50008号線	不明	1964	61	3.10	1.50	河川	I										
364	0393	無名橋337	市道50004号線	不明	1994	31	3.50	9.40	河川	I										
365	0394	無名橋338	市道50235号線	不明	1964	61	2.70	4.10	河川	II										
366	0396	無名橋340	市道50023号線	不明	1994	31	2.00	10.60	河川	II										
367	0397	無名橋341	市道50221号線	不明	1964	61	2.00	4.00	河川	I										
368	0398	無名橋342	市道50040号線	1994	1994	31	3.10	6.10	河川	II										
369	0399	無名橋343	市道50023号線	不明	2003	22	3.50	9.00	河川	I										
370	0400	無名橋344	市道50023号線	不明	2003	22	3.50	8.65	河川	I										
371	0401	無名橋345	市道50850号線	不明	1994	31	3.20	8.60												

No.	橋梁コード	橋梁名	路線名称		供用開始年 (※1は推定)	橋齢 (2025年現在)	橋長 (m)	総幅員 (m)	交差状況	診断結果	事業費(千円)										
											R8	R9	R10	R11	R12	R13	R14	R15	R16	R17	
											2026年	2027年	2028年	2029年	2030年	2031年	2032年	2033年	2034年	2035年	
383	0413	無名橋357	市道50849号線	不明	1994	31	3.80	5.80	河川	I											
384	0414	無名橋358	市道50140号線	不明	1964	61	2.80	5.00	河川	I											
385	0415	無名橋359	市道50073号線	不明	1964	61	3.70	3.80	河川	II											
386	0416	無名橋360	市道50135号線	不明	1964	61	2.50	4.70	河川	II											
387	0417	無名橋361	市道50087号線	不明	1964	61	5.30	6.40	河川	I											
388	0418	無名橋362	市道50140号線	不明	1964	61	2.80	4.30	河川	II											
389	0419	無名橋363	市道50142号線	不明	1964	61	2.40	5.40	河川	I											
390	0420	無名橋364	市道50143号線	不明	1964	61	2.30	9.33	河川	I											
391	0421	無名橋365	市道50789号線	不明	1994	31	2.80	6.00	河川	I											
392	0422	無名橋366	市道50265号線	不明	1964	61	3.30	11.80	河川	I											
393	0423	無名橋367	市道50283号線	不明	2003	22	3.60	3.50	河川	I											
394	0424	無名橋368	市道50492号線	不明	1994	31	4.00	4.30	河川	I											
395	0425	無名橋369	市道50549号線	不明	1994	31	2.90	4.10	河川	I											
396	0426	無名橋370	市道50440号線	不明	1964	61	3.30	10.10	河川	I											
397	0427	無名橋371	市道50438号線	不明	1964	61	2.30	5.05	河川	II											
398	0428	熊野橋	市道50441号線	2010	2010	15	14.50	5.00	河川	I											
399	0429	富士見橋	市道50704号線	2008	2008	17	14.00	6.00	河川	I											
400	0430	無名橋372	市道50512号線	不明	1964	61	2.50	4.25	河川	I											
401	0431	無名橋373	市道50508号線	不明	1964	61	2.70	4.70	河川	I											
402	0432	無名橋374	市道50707号線	不明	2006	19	7.20	13.50	河川	I											
403	0433	無名橋375	市道50550号線	不明	1964	61	4.00	26.16	河川	II											
404	0434	馬洗橋	市道50559号線	1995	1995	30	14.70	6.00	河川	I											
405	0435	無名橋376	市道50576号線	不明	1964	61	2.10	9.00	河川	II											
406	0436	無名橋377	市道50574号線	不明	1964	61	2.10	7.42	河川	I											
407	0437	無名橋378	市道50315号線	不明	1964	61	2.80	2.70	河川	I											
408	0438	無名橋379	市道50430号線	不明	1994	31	2.10	6.60	河川	I											
409	0439	無名橋380	市道50674号線	不明	1994	31	2.10	11.60	河川	I											
410	0440	無名橋381	市道50687号線	不明	1994	31	2.10	6.20	河川	I											
411	0441	無名橋382	市道50658号線	不明	1994	31	2.10	9.70	河川	I											
412	0442	無名橋383	市道50652号線	不明	1994	31	2.10	8.15	河川	I											
413	0443	無名橋384	市道50655号線	不明	1994	31	2.10	10.85	河川	II											
414	0444	無名橋385	市道50656号線	不明	1964	61	2.30	11.00	河川	II											
415	0445	無名橋386	市道50708号線	不明	1994	31	2.10	6.38	河川	I											
416	0446	無名橋387	市道50707号線	不明	1994	31	2.10	11.00	河川	I											
417	0447	無名橋388	市道50709号線	不明	1994	31	2.10	5.65	河川	I											
418	0448	無名橋389	市道50710号線	不明	1964	61	3.40	8.20	河川	I											
419	0449	無名橋390	市道50711号線	不明	1976	49	3.25	8.50	河川	II											
420	0450	霞原橋	市道50710号線	2004	2004	21	13.50	6.00	河川	I											
421	0451	中堀橋	市道50492号線	2003	2003	22	14.70	4.00	河川	I											
422	0452	無名橋391	市道50492号線	不明	1994	31	3.50	5.00	河川	I											
423	0453	無名橋392	市道50600号線	不明	1964	61	3.40	3.90	河川	I											
424	0454	無名橋393	市道50583号線	不明	1994	31	2.90	4.80	河川	I											
425	0455	無名橋394	市道50098号線	不明	1964	61	3.00	4.00	河川	I											
426	0456	無名橋395	市道50072号線	不明	1964	61	3.00	4.75	河川	II											
427	0457	無名橋396	市道50096号線	不明	1995	30	4.60	5.20	河川	I											
428	0458	無名橋397	市道50324号線	不明	1964	61	3.10	5.15	河川	I											
429	0459	無名橋398	市道50349号線	不明	1964	61	2.50	5.10	河川	II											
430	0460	無名橋399	市道50346号線	不明	1964	61	2.70	2.40	河川	II											
431	0461	無名橋400	市道50346号線	不明	1964	61	4.70	2.40	河川	I											
432	0462	陣屋橋	市道50324号線	1922	1922	103	3.20	4.20	河川	I											
433	0463	無名橋401	市道50340号線	不明	1964	61	3.20	3.20	河川	I											
434	0464	無名橋402	市道50342号線	不明	1964	61	5.10	5.50	河川	II											
435	0465	無名橋403	市道50430号線	不明	1964	61	3.20	5.20	河川	I											
436	0466	無名橋404	市道50408号線	不明	1964	61	3.60	1.60	河川	II											
437	0467	無名橋405	市道50407号線	不明	1964	61	2.70	4.10	河川	II											
438	0468	無名橋406	市道50629号線	不明	1994	31	2.30	8.75	河川	I											
439	0469	無名橋407	市道50737号線	不明	1994	31	2.90	4.00	河川	I											
440	0470	無名橋408	市道50738号線	不明	1994	31	3.10	4.00	河川	I											
441	0471	無名橋409	市道50746号線	不明	1994	31	2.50	6.10	河川	I											
442	0472	無名橋410	市道50746号線	不明	1994	31	2.60	5.71	河川	II											
443	0473	円光寺橋	市道50748号線	1974	1974	51	2.90	11.50	河川	II											
444	0475	熊田橋	市道50748号線	1974	1974	51	3.70	5.40	河川	II											
445	0476	無名橋411	市道50755号線	不明	1994	31	3.00	1.50	河川	II											
446	0477	無名橋412	市道50812号線	不明	1964	61	3.60	7.50	河川	I											
447	0478	無名橋413	市道50806号線	不明	1994	31	2.80	4.00	河川	I											
448	0479	無名橋414	市道50808号線	不明	1994	31	2.80	6.00	河川	I											
449	0480	無名橋415	市道50837号線	不明	1994	31	2.20	6.74	河川	I											
450	0481	三島橋	市道135号線	1957	1957	68	5.20	18.90	河川	I											
451	0482	無名橋416	市道135号線	不明	1994	31	2.10	18.00	河川	I											
452	0483	無名橋417	市道60013号線	不明	1994	31	3.10	8.90	河川	I											
453	0485	無名橋419	市道60559号線	不明	1994	31	2.45	4.40	河川	I											
454	0486	無名橋420	市道60559号線	不明	1994	31	2.00	4.60	河川	I											
455	0487	無名橋421	市道60107号線	不明	1994	31	2.40	5.60	河川	I											
456	0489	無名橋423	市道60111号線	不明	1964	61	2.10	2.50	河川	I											
457	0491	無名橋425	市道60003号線	1928	1964	61	3.50	3.75	河川	II											
458	0492	無名橋426	市道60046号線	不明	1964	61	2.40	3.10	河川	II											
459	0493	無名橋427	市道60026号線	不明	1964	61	2.00	6.30	河川	II											
460	0494	無名橋428	市道60048号線	不明	1964	61	2.86	5.70	河川	I											
461	0495	無名橋429	市道60026号線	不明	1964	61	3.00	4.20	河川	II											
462	0496	無名橋430	市道60026号線	不明	1964	61	2.60	3.30	河川	I											
463	0497	無名橋431	市道60068号線	不明	1964	61	2.42	8.00	河川	I											
464	0498	無名橋432	市道60068号線	不明	1964	61	2.60	4.00	河川	II											
465	0499	無名橋433	市道60069号線	不明	1976	49	2.90	4.20	河川	II											
466	0500	無名橋434	市道60213号線	不明	1964																

No.	橋梁コード	橋梁名	路線名称	供用開始年 (※1は推定)	橋齢 (2025年現在)	橋長 (m)	総幅員 (m)	交差状況	診断結果	事業費 (千円)											
										R8	R9	R10	R11	R12	R13	R14	R15	R16	R17		
										2026年	2027年	2028年	2029年	2030年	2031年	2032年	2033年	2034年	2035年		
480	0515	無名橋448	市道60129号線	不明	1994	31	5.60	38.60	河川	II											
481	0516	清水橋	市道60268号線	不明	1964	61	6.90	7.50	河川	I											
482	0517	無名橋449	市道60525号線	不明	1994	31	4.80	3.20	河川	I											
483	0518	無名橋450	市道60526号線	不明	1994	31	4.80	3.20	河川	I											
484	0519	無名橋451	市道60131号線	不明	1964	61	10.80	5.60	河川	I											
485	0520	無名橋452	市道60129号線	不明	1964	61	4.70	3.60	河川	II											
486	0521	無名橋453	市道60129号線	不明	1964	61	8.00	4.10	河川	II											
487	0522	無名橋454	市道60329号線	不明	1976	49	3.30	5.20	河川	I											
488	0523	無名橋455	市道60324号線	不明	1964	61	2.80	4.00	河川	I											
489	0524	無名橋456	市道60292号線	不明	1964	61	2.70	4.50	河川	I											
490	0525	無名橋457	市道60339号線	不明	1994	31	2.50	3.60	河川	I											
491	0527	無名橋459	市道60342号線	不明	1964	61	3.20	3.90	河川	I											
492	0528	無名橋460	市道60346号線	不明	1964	61	2.40	4.50	河川	I											
493	0529	無名橋461	市道60344号線	不明	1964	61	2.35	5.50	河川	I											
494	0530	無名橋462	市道60366号線	不明	1976	49	2.40	7.30	河川	I											
495	0531	無名橋463	市道60364号線	不明	1964	61	2.36	4.00	河川	I											
496	0532	無名橋464	市道60373号線	不明	1964	61	2.10	4.60	河川	I											
497	0533	無名橋465	市道60535号線	不明	1976	49	2.30	5.40	河川	I											
498	0534	無名橋466	市道60356号線	不明	1976	49	2.40	5.90	河川	I											
499	0535	無名橋467	市道60534号線	不明	1964	61	2.70	5.00	河川	I											
500	0536	無名橋468	市道60400号線	不明	1994	31	3.40	23.60	河川	II											
501	0537	無名橋469	市道60384号線	不明	1964	61	2.70	5.00	河川	II											
502	0538	無名橋470	市道60422号線	不明	1964	61	2.30	5.00	河川	I											
503	0539	無名橋471	市道60398号線	不明	1994	31	3.40	23.50	河川	II											
504	0540	無名橋472	市道60397号線	不明	1994	31	3.30	23.50	河川	I											
505	0541	無名橋473	市道60408号線	不明	1994	31	3.30	20.15	河川	I											
506	0542	無名橋474	市道60391号線	不明	1964	61	2.30	5.00	河川	II											
507	0543	無名橋475	市道60415号線	不明	1964	61	2.30	4.85	河川	I											
508	0544	無名橋476	市道60438号線	不明	1994	31	3.60	8.70	河川	II											
509	0545	無名橋477	市道60440号線	不明	1964	61	2.80	4.25	河川	II											
510	0546	無名橋478	市道60443号線	不明	1964	61	3.40	6.50	河川	I											
511	0547	無名橋479	市道60446号線	不明	1994	31	3.40	11.60	河川	I											
512	0548	無名橋480	市道60451号線	不明	1994	31	3.40	11.60	河川	I											
513	0549	無名橋481	市道60455号線	不明	1994	31	3.40	5.60	河川	II											
514	0550	無名橋482	市道60522号線	不明	2005	20	4.60	6.00	河川	II											
515	0551	無名橋483	市道60496号線	不明	1994	31	2.90	9.90	河川	II											
516	0552	無名橋484	市道60496号線	不明	2001	24	10.60	9.80	河川	I											
517	0553	無名橋485	市道60515号線	2002	2002	23	2.60	6.00	河川	I											
518	0554	無名橋486	市道60538号線	2003	2003	22	2.30	6.70	河川	I											
519	0555	無名橋487	市道60538号線	2003	2003	22	2.30	5.70	河川	I											
520	0556	無名橋488	市道60538号線	2003	2003	22	2.36	5.70	河川	I											
521	0557	無名橋489	市道60538号線	2003	2003	22	2.30	6.70	河川	I											
522	0558	無名橋490	市道70236号線	不明	1964	61	2.30	12.50	河川	II											
523	0559	無名橋491	市道70221号線	不明	1964	61	2.20	11.10	河川	II											
524	0560	無名橋492	市道70156号線	不明	1964	61	2.10	4.50	河川	I											
525	0561	無名橋493	市道70140号線	不明	1964	61	2.10	5.70	河川	I											
526	0562	無名橋494	市道70134号線	不明	1964	61	2.30	4.45	河川	II											
527	0563	無名橋495	市道70470号線	不明	1994	31	3.40	9.40	河川	I											
528	0564	無名橋496	市道70471号線	不明	1994	31	3.40	9.40	河川	I											
529	0565	無名橋497	市道70473号線	不明	1994	31	3.40	10.40	河川	I											
530	0566	無名橋498	市道70466号線	不明	2003	22	3.50	6.00	河川	I											
531	0567	無名橋499	市道70451号線	不明	1980	45	8.40	7.00	河川	I											
532	0568	無名橋500	市道70475号線	不明	1964	61	4.60	4.40	河川	I											
533	0569	無名橋501	市道70475号線	不明	1964	61	2.30	3.60	河川	I											
534	0570	無名橋502	市道70483号線	不明	1964	61	6.60	2.70	河川	II											
535	0572	無名橋503	市道70486号線	1986	1986	39	15.70	6.00	河川	II											
536	0573	無名橋504	市道70494号線	不明	1964	61	5.50	3.60	河川	II											
537	0574	無名橋505	市道70492号線	不明	1964	61	5.70	4.50	河川	II											
538	0575	無名橋506	市道70492号線	不明	1964	61	5.80	4.50	河川	I											
539	0576	無名橋507	市道70492号線	不明	1964	61	6.00	6.05	河川	II											
540	0577	無名橋508	市道70506号線	不明	1964	61	3.60	1.80	河川	I											
541	0578	地藏橋	市道70508号線	1936	1936	89	4.10	4.00	河川	I											
542	0579	稲荷橋	市道70499号線	不明	1936	89	4.10	4.00	河川	I											
543	0580	無名橋509	市道70499号線	不明	1994	31	6.58	3.00	河川	I											
544	0581	無名橋510	市道70462号線	不明	1994	31	3.30	6.40	河川	I											
545	0582	無名橋511	市道70373号線	不明	1964	61	2.20	4.20	河川	I											
546	0583	無名橋512	市道70398号線	不明	1964	61	2.30	4.60	河川	II											
547	0584	無名橋513	市道70440号線	不明	1994	31	5.50	2.20	河川	II											
548	0585	無名橋514	市道70450号線	不明	1964	61	6.50	4.20	河川	I											
549	0586	無名橋515	市道70425号線	不明	1994	31	4.00	4.00	河川	I											
550	0587	無名橋516	市道70417号線	不明	1994	31	7.00	0.92	河川	II											
551	0588	無名橋517	市道70405号線	不明	2003	22	4.20	4.00	河川	I											
552	0589	無名橋518	市道70398号線	不明	1964	61	2.80	4.50	河川	II											
553	0590	無名橋519	市道70407号線	不明	1964	61	5.80	4.90	河川	II											
554	0591	無名橋520	市道70356号線	不明	2003	22	4.20	3.50	河川	I											
555	0592	無名橋521	市道70334号線	不明	1994	31	3.30	4.10	河川	II											
556	0593	無名橋522	市道70324号線	不明	1994	31	3.80	4.40	河川	II											
557	0594	無名橋523	市道70459号線	不明	1994	31	7.30	1.80	河川	II											
558	0595	無名橋524	市道70484号線	不明	1964	61	7.70	2.60	河川	II											
559	0596	無名橋525	市道70316号線	不明	1994	31	3.50	6.00	河川	I											
560	0597	無名橋526	市道70539号線	不明	1964	61	2.20	2.30	河川	I											
561	0598	無名橋527	市道70265号線	不明	1964	61	2.60	6.00	河川	I											
562	0599	無名橋528	市道70321号線	不明	1994	31	4.60	3.60	河川	II											
563	0600	無名橋529	市道70321号線	不明																	

No.	橋梁コード	橋梁名	路線名称		供用開始年 (※1は推定)	橋齢 (2025年現在)	橋長 (m)	総幅員 (m)	交差状況	診断結果	事業費(千円)										
											R8	R9	R10	R11	R12	R13	R14	R15	R16	R17	
											2026年	2027年	2028年	2029年	2030年	2031年	2032年	2033年	2034年	2035年	
577	0614	無名橋543	市道70169号線	不明	2003	22	4.20	4.00	河川	I											
578	0615	無名橋544	市道70112号線	不明	1994	31	3.80	7.30	河川	I											
579	0616	無名橋545	市道70201号線	不明	1976	49	3.10	5.50	河川	I											
580	0617	無名橋546	市道70196号線	不明	1976	49	3.15	6.00	河川	I											
581	0618	無名橋547	市道70198号線	不明	1994	31	4.50	4.20	河川	I											
582	0619	無名橋548	市道70199号線	不明	1994	31	4.70	7.03	河川	I											
583	0620	無名橋549	市道70178号線	不明	1994	31	5.70	5.75	河川	I											
584	0621	無名橋550	市道70181号線	不明	1994	31	4.80	5.20	河川	I											
585	0622	無名橋551	市道70533号線	不明	2003	22	3.50	6.00	河川	I											
586	0623	水神橋	市道70548号線	不明	1964	61	6.80	4.90	河川	I											
587	0624	西川原橋	市道70549号線	不明	1964	61	5.50	13.80	河川	II											
588	0628	無名橋555	市道80482号線	不明	2003	22	3.60	5.70	河川	I											
589	0629	無名橋556	市道80169号線	不明	1964	61	2.40	4.00	河川	II											
590	0630	無名橋557	市道80174号線	不明	1980	45	7.30	4.00	河川	I											
591	0631	無名橋558	市道80247号線	不明	1964	61	2.90	4.40	河川	II											
592	0632	無名橋559	市道80211号線	不明	1964	61	5.00	3.00	河川	II											
593	0633	無名橋560	市道80234号線	不明	1964	61	5.60	5.52	河川	II											
594	0634	無名橋561	市道80271号線	不明	1964	61	3.30	1.26	河川	I											
595	0635	無名橋562	市道80275号線	不明	1964	61	3.00	4.80	河川	I											
596	0636	無名橋563	市道80551号線	不明	1994	31	6.00	2.00	河川	II											
597	0637	無名橋564	市道80325号線	不明	1964	61	8.30	3.10	河川	II											
598	0638	無名橋565	市道80343号線	不明	1964	61	6.00	2.10	河川	I											
599	0639	今出橋	市道80349号線	不明	1964	61	7.20	4.50	河川	I											
600	0640	無名橋567	市道80352号線	不明	1964	61	2.40	4.50	河川	I											
601	0641	無名橋568	市道80402号線	不明	1964	61	7.50	2.70	河川	II											
602	0642	無名橋569	市道80403号線	不明	1980	45	7.60	4.50	河川	I											
603	0643	無名橋570	市道80376号線	不明	1980	45	8.00	5.00	河川	I											
604	0644	無名橋571	市道80391号線	不明	1994	31	3.40	5.60	河川	II											
605	0645	無名橋572	市道80404号線	不明	1994	31	3.40	20.30	河川	II											
606	0646	無名橋573	市道80418号線	不明	1994	31	3.40	8.40	河川	II											
607	0647	無名橋574	市道80444号線	不明	1994	31	3.40	9.30	河川	II											
608	0648	無名橋575	市道80452号線	不明	1994	31	3.40	11.60	河川	I											
609	0649	無名橋576	市道80374号線	不明	1994	31	7.70	3.00	河川	II											
610	0650	熊久橋	市道80527号線	不明	1964	61	5.30	7.20	河川	III											
611	0651	左富士橋	市道80527号線	不明	1964	61	2.70	5.50	河川	I											
612	0652	ムサシトミヨ橋西	市道80530号線	2004	2004	21	12.50	10.50	河川	I											
613	0653	ムサシトミヨ橋東	市道80531号線	2004	2004	21	12.50	5.00	河川	I											
614	0654	無名橋577	市道80564号線	不明	1994	31	3.40	10.40	河川	I											
615	0655	無名橋578	市道90013号線	不明	1980	45	6.40	4.00	河川	I											
616	0656	無名橋579	市道90009号線	不明	1980	45	6.40	5.50	河川	II											
617	0657	無名橋580	市道90013号線	不明	1980	45	6.40	4.00	河川	II											
618	0658	無名橋581	市道90034号線	不明	1964	61	3.20	7.60	河川	II											
619	0659	無名橋582	市道90011号線	不明	1980	45	6.40	4.00	河川	I											
620	0660	無名橋583	市道90031号線	不明	1976	49	3.00	5.50	河川	I											
621	0661	無名橋584	市道90093号線	不明	1976	49	3.20	3.90	河川	I											
622	0663	無名橋586	市道90098号線	不明	1994	31	7.60	3.00	河川	II											
623	0664	無名橋587	市道90008号線	不明	1980	45	5.40	4.00	河川	I											
624	0665	無名橋588	市道90039号線	不明	1994	31	5.20	2.30	河川	II											
625	0666	無名橋589	市道90044号線	不明	1980	45	6.40	4.00	河川	I											
626	0667	無名橋590	市道90041号線	不明	1980	45	6.40	4.00	河川	I											
627	0668	無名橋591	市道90072号線	不明	1964	61	3.00	6.00	河川	II											
628	0669	無名橋592	市道90084号線	不明	1994	31	6.45	10.60	河川	I											
629	0670	無名橋593	市道90216号線	不明	1964	61	2.90	2.50	河川	I											
630	0671	無名橋594	市道90215号線	不明	1964	61	3.00	4.20	河川	II											
631	0672	無名橋595	市道90248号線	不明	1964	61	2.50	3.85	河川	II											
632	0673	無名橋596	市道90020号線	不明	1994	31	6.60	4.05	河川	I											
633	0674	無名橋597	市道90048号線	不明	1964	61	2.40	3.50	河川	II											
634	0675	無名橋598	市道90207号線	不明	1964	61	2.00	2.70	河川	II											
635	0676	無名橋599	市道90250号線	不明	1964	61	3.90	3.30	河川	I											
636	0677	無名橋600	市道90263号線	不明	1964	61	3.70	2.90	河川	I											
637	0678	無名橋601	市道90261号線	不明	1964	61	3.50	3.50	河川	I											
638	0679	無名橋602	市道90132号線	不明	1980	45	13.50	4.00	河川	II											
639	0680	無名橋603	市道90245号線	不明	1964	61	3.50	3.10	河川	I											
640	0681	万本橋	市道90195号線	1990	1990	35	17.40	4.50	河川	I											
641	0682	無名橋604	市道90201号線	1990	1990	35	17.80	4.50	河川	I											
642	0683	無名橋605	市道90189号線	不明	1998	27	6.90	8.70	河川	I											
643	0684	無名橋605	市道90188号線	不明	1964	61	3.90	5.10	河川	I											
644	0685	無名橋606	市道90188号線	1990	1990	35	18.10	5.00	河川	I											
645	0686	市道橋	市道90186号線	2019	2019	6	23.00	3.00	河川	I											
646	0687	無名橋607	市道90143号線	不明	1994	31	2.95	5.10	河川	I											
647	0688	無名橋608	市道90229号線	不明	1964	61	2.80	6.50	河川	I											
648	0689	無名橋609	市道90232号線	不明	1964	61	2.50	2.00	河川	I											
649	0690	無名橋610	市道90233号線	不明	1964	61	2.60	2.45	河川	I											
650	0691	無名橋611	市道90244号線	不明	1964	61	3.30	7.20	河川	I											
651	0692	無名橋612	市道90235号線	不明	1964	61	2.10	1.90	河川	I											
652	0693	無名橋613	市道90159号線	不明	1964	61	2.00	6.70	河川	I											
653	0694	無名橋614	市道90361号線	不明	1980	45	13.50	4.60	河川	I											
654	0695	無名橋615	市道90173号線	不明	1974	51	12.00	3.00	河川	III											
655	0696	無名橋616	市道90402号線	不明	1980	45	12.00	3.60	河川	II											
656	0697	無名橋617	市道90369号線	1973	1973	52	16.40	5.60	河川	I											
657	0698	無名橋617	市道90399号線	不明	2012	13	13.60	2.70	河川	I											
658	0700	無名橋619	市道90393号線	不明	1997	28	13.40	1.50	河川	II											
659	0701	角塚橋	市道90419号線	不明	1964	61	2.60	12.45	河川	II											
660	0702	万吉橋	市道90419号線	不明																	

No.	橋梁コード	橋梁名	路線名称	供用開始年 (※1は推定)	橋齢 (2025年現在)	橋長 (m)	総幅員 (m)	交差状況	診断結果	事業費(千円)											
										R8	R9	R10	R11	R12	R13	R14	R15	R16	R17		
										2026年	2027年	2028年	2029年	2030年	2031年	2032年	2033年	2034年	2035年		
771	0815	4107-1号橋	市道妻沼4107号線	1977	48	3.00	3.90	河川	II												
772	0816	4108-1号橋	市道妻沼4108号線	1982	1982	43	6.60	4.50	河川	I											
773	0817	4311-1号橋	市道妻沼4311号線	1990	1990	35	6.00	8.00	河川	I											
774	0818	4311-2号橋	市道妻沼4311号線	1990	1990	35	6.00	12.80	河川	II	←→										
775	0819	4313-1号橋	市道妻沼4313号線	1984	1984	41	6.80	4.50	河川	I											
776	0820	4314-1号橋	市道妻沼4314号線	1990	1990	35	5.00	4.00	河川	I				→							
777	0825	長井橋	市道妻沼4429号線	1987	1987	38	17.20	6.00	河川	I											
778	0826	4503-1号橋	市道妻沼4503号線	1988	1988	37	19.50	4.50	河川	I											
779	0827	4521-1号橋	市道妻沼4521号線	1989	1989	36	3.40	5.60	河川	II											
780	0828	4525-1号橋	市道妻沼4525号線	1990	1990	35	2.40	7.60	河川	I											
781	0829	4531-1号橋	市道妻沼4531号線	1990	1990	35	3.40	10.00	河川	I											
782	0830	4566-1号橋	市道妻沼4566号線	1989	1989	36	7.00	6.00	河川	II											
783	0831	4568-1号橋	市道妻沼4568号線	1989	1989	36	6.80	6.00	河川	I											
784	0832	4569-1号橋	市道妻沼4569号線	1989	1989	36	6.80	6.00	河川	II											
785	0833	4570-1号橋	市道妻沼4570号線	1989	1989	36	6.80	6.00	河川	I											
786	0834	4595-1号橋	市道妻沼4595号線	1989	1989	36	6.80	6.00	河川	I											
787	0835	4595-2号橋	市道妻沼4595号線	1989	1989	36	6.80	6.00	河川	I											
788	0836	4607-1号橋	市道妻沼4607号線	1989	1989	36	6.00	6.00	河川	I											
789	0837	4628-1号橋	市道妻沼4628号線	1990	1990	35	6.80	8.00	河川	I											
790	0838	4637-1号橋	市道妻沼4637号線	1991	1991	34	15.70	4.50	河川	I											
791	0839	4695-1号橋	市道妻沼4695号線	1990	1990	35	3.40	6.25	河川	I											
792	0840	4696-1号橋	市道妻沼4696号線	1990	1990	35	2.40	5.60	河川	I											
793	0841	4701-1号橋	市道妻沼4701号線	1990	1990	35	2.50	4.30	河川	I											
794	0842	4703-1号橋	市道妻沼4703号線	1990	1990	35	2.90	4.00	河川	I											
795	0843	4712-1号橋	市道妻沼4712号線	1993	1993	32	3.40	4.00	河川	I											
796	0844	4719-1号橋	市道妻沼4719号線	1988	1988	37	3.40	5.60	河川	I											
797	0845	4720-1号橋	市道妻沼4720号線	1988	1988	37	2.30	5.60	河川	I											
798	0846	4728-1号橋	市道妻沼4728号線	1987	1987	38	17.20	4.50	河川	I											
799	0847	4731-1号橋	市道妻沼4731号線	2000	2000	25	8.40	4.50	河川	I											
800	0848	5016-1号橋	市道妻沼5016号線	1981	1981	44	23.50	4.00	河川	II											
801	0849	浅間橋	市道妻沼5151号線	1975	1975	50	52.60	3.00	河川	I											
802	0850	5156-1号橋	市道妻沼5156号線	1972	1972	53	3.60	6.00	河川	I											
803	0854	5203-1号橋	市道妻沼5203号線	1985	1985	40	10.40	4.50	河川	I											
804	0855	5206-1号橋	市道妻沼5206号線	不明	1976	49	3.20	8.10	河川	I											
805	0857	森谷中橋	市道妻沼5212号線	1990	1990	35	12.00	5.00	河川	I											
806	0858	5238-1号橋	市道妻沼5238号線	不明	1976	49	3.20	6.60	河川	II											
807	0859	5255-1号橋	市道妻沼5255号線	1955	1955	70	10.90	3.00	河川	II											
808	0860	5257-1号橋	市道妻沼5257号線	1955	1955	70	10.80	2.05	河川	II											
809	0861	昭和橋	市道妻沼5360号線	1988	1988	37	41.90	2.50	河川	I											
810	0862	奈良川橋	市道妻沼5361号線	1991	1991	34	11.20	6.50	河川	I											
811	0863	5372-1号橋	市道妻沼5372号線	1993	1993	32	3.40	7.60	河川	I				→							
812	0864	5376-1号橋	市道妻沼5376号線	1993	1993	32	4.70	4.60	河川	I											
813	0865	5377-1号橋	市道妻沼5377号線	1993	1993	32	3.20	6.60	河川	I											
814	0866	5380-1号橋	市道妻沼5380号線	1993	1993	32	3.20	9.60	河川	I											
815	0867	上根橋	市道妻沼5401号線	1967	1967	58	53.40	3.00	河川	I											
816	0868	下田島橋	市道妻沼5408号線	1989	1989	36	11.10	5.00	河川	II											
817	0869	5410-1号橋	市道妻沼5410号線	1972	1972	53	4.40	6.00	河川	I											
818	0871	森谷南橋	市道妻沼5421号線	1990	1990	35	12.00	5.00	河川	I											
819	0872	5431-1号橋	市道妻沼5431号線	不明	1994	31	2.90	6.00	河川	I											
820	0873	5447-1号橋	市道妻沼5447号線	不明	2000	25	10.40	4.50	河川	I											
821	0874	500-1号橋	市道大里500号線	不明	1964	61	4.60	11.20	河川	I			→								
822	0875	500-2号橋	市道大里500号線	不明	1964	61	2.10	6.50	河川	I											
823	0876	505-1号橋	市道大里505号線	不明	1964	61	2.10	5.80	河川	I											
824	0877	506-1号橋	市道大里506号線	不明	1964	61	2.40	4.20	河川	II											
825	0878	507-1号橋	市道大里507号線	不明	1964	61	3.70	4.40	河川	I				→							
826	0879	529-1号橋	市道大里529号線	不明	1964	61	5.70	3.30	河川	I				→							
827	0880	中曾根上橋	市道大里546号線	2001	2001	24	9.20	4.00	河川	I											
828	0881	新田橋	市道大里1536号線	2000	2000	25	14.60	6.00	河川	I											
829	0882	あいの田橋	市道大里552号線	2000	2000	25	14.10	5.00	河川	I											
830	0883	中曾根下橋	市道大里554号線	1999	1999	26	14.10	5.00	河川	I											
831	0884	船原橋	市道大里571号線	1994	1994	31	14.10	5.00	河川	I											
832	0885	576-1号橋	市道大里576号線	不明	1964	61	2.10	3.40	河川	I											
833	0886	607-1号橋	市道大里607号線	不明	1976	49	2.30	3.80	河川	I											
834	0887	608-1号橋	市道大里608号線	不明	1976	49	2.30	3.60	河川	I											
835	0888	614-1号橋	市道大里614号線	不明	1964	61	3.90	3.00	河川	I											
836	0889	615-1号橋	市道大里615号線	不明	1992	33	3.60	11.40	河川	I											
837	0890	617-1号橋	市道大里617号線	不明	1964	61	3.00	2.60	河川	I											
838	0891	一本橋	市道大里618号線	1987	1986	39	15.10	5.50	河川	II			→								
839	0892	平成橋	市道大里625号線	1988	1988	37	14.50	4.00	河川	I											
840	0893	646-1号橋	市道大里646号線	不明	1964	61	3.60	3.20	河川	I			→								
841	0894	651-2号橋	市道大里651号線	不明	1964	61	3.60	2.80	河川	I			→								
842	0896	655-2号橋	市道大里655号線	1972	1972	53	16.00	3.00	河川	II											
843	0899	津田橋	市道大里2号線	1978	1978	47	23.00	7.50	河川	II											
844	0900	玉作橋	市道大里2号線	1973	1973	52	66.60	7.50	河川	I											
845	0901	2-3号橋	市道大里2号線	不明	1980	45	7.45	14.55	河川	II											
846	0902	4-2号橋	市道大里4号線	不明	1994	31	4.80	9.60	河川	II											
847	0904	6-1号橋	市道大里6号線	不明	1964	61	2.20	5.50	河川	I											
848	0905	7-1号橋	市道大里7号線	不明	1994	31	3.50	10.00	河川	I											
849	0906	9-1号橋	市道大里9号線	不明	1994	31	3.40	19.60	河川	II			→								
850	0907	9-2号橋	市道大里9号線	不明	1994	31	3.00	5.35	河川	I											
851	0909	西の原橋	市道大里12号線	2009	2009	16	34.60	7.50	河川	I											
852	0910	52-1号橋	市道大里52号線	不明	1964	61	3.80														

No.	橋梁コード	橋梁名	路線名称	供用開始年 (※1は推定)	橋齢 (2025年現在)	橋長 (m)	総幅員 (m)	交差状況	診断結果	事業費 (千円)										
										R8	R9	R10	R11	R12	R13	R14	R15	R16	R17	
										2026年	2027年	2028年	2029年	2030年	2031年	2032年	2033年	2034年	2035年	
868	0932	岩橋	市道大里235号線	2007	18	29.00	5.00	河川	I											
869	0933	264-2号橋	市道大里264号線	1982	1982	43	16.00	4.00	河川	II										
870	0934	266-1号橋	市道大里266号線	不明	1964	61	2.45	4.00	河川	I										
871	0935	268-1号橋	市道大里268号線	不明	1964	61	2.40	2.43	河川	I										
872	0936	276-1号橋	市道大里276号線	1991	1991	34	2.20	6.50	河川	I										
873	0937	277-1号橋	市道大里277号線	不明	1964	61	2.10	4.40	河川	I										
874	0938	277-2号橋	市道大里277号線	不明	1964	61	4.00	3.80	河川	I										
875	0939	279-1号橋	市道大里279号線	不明	1964	61	2.10	4.50	河川	I										
876	0940	279-2号橋	市道大里279号線	不明	1964	61	4.50	3.80	河川	I										
877	0942	恩田橋	市道大里1511号線	2008	2008	17	28.30	7.50	河川	I										
878	0943	1515-1号橋	市道大里1515号線	2010	2010	15	30.40	5.00	河川	I										
879	0945	819-1号橋	市道大里819号線	不明	1980	45	8.10	5.20	河川	I										
880	0946	840-1号橋	市道大里840号線	不明	1980	45	5.80	4.10	河川	I										
881	0947	858-1号橋	市道大里858号線	不明	1964	61	2.00	6.30	河川	I										
882	0948	941-1号橋	市道大里941号線	不明	1964	61	6.70	4.80	河川	I										
883	0949	942-1号橋	市道大里942号線	不明	1964	61	2.00	2.70	河川	II										
884	0950	950-2号橋	市道大里950号線	不明	1980	45	8.00	4.10	河川	II										
885	0951	951-1号橋	市道大里951号線	1963	1963	62	24.00	2.50	河川	I										
886	0952	952-1号橋	市道大里952号線	不明	2000	25	5.50	4.50	河川	I										
887	0953	954-1号橋	市道大里954号線	不明	1999	26	2.30	7.45	河川	I										
888	0954	954-2号橋	市道大里954号線	不明	1999	26	8.00	4.10	河川	I										
889	0955	955-1号橋	市道大里955号線	不明	1999	26	2.40	7.30	河川	I										
890	0956	955-2号橋	市道大里955号線	不明	1999	26	8.80	4.20	河川	I										
891	0957	956-1号橋	市道大里956号線	不明	1999	26	2.40	5.30	河川	I										
892	0958	970-1号橋	市道大里970号線	不明	1964	61	3.50	4.60	河川	I										
893	0959	971-1号橋	市道大里971号線	不明	1964	61	3.10	3.66	河川	I										
894	0960	985-1号橋	市道大里985号線	不明	1964	61	3.50	3.60	河川	I										
895	0961	991-1号橋	市道大里991号線	不明	1964	61	2.60	1.90	河川	II										
896	0962	993-1号橋	市道大里993号線	不明	1964	61	5.00	5.00	河川	I										
897	0963	1003-1号橋	市道大里1003号線	不明	1980	45	24.50	2.00	河川	II										
898	0964	吉見橋	市道大里1022号線	1980	1980	45	87.90	4.50	河川	II										
899	0965	1048-1号橋	市道大里1048号線	不明	1964	61	3.00	6.40	河川	II										
900	0966	672-1号橋	市道大里672号線	不明	1964	61	3.00	3.00	河川	II										
901	0967	672-2号橋	市道大里672号線	不明	1972	53	4.00	3.00	河川	I										
902	0968	674-1号橋	市道大里674号線	1972	1972	53	15.90	3.00	河川	II										
903	0969	677-2号橋	市道大里677号線	不明	1980	45	5.30	3.50	河川	I										
904	0970	678-1号橋	市道大里678号線	不明	2007	18	4.40	2.00	河川	I										
905	0971	679-1号橋	市道大里679号線	不明	2007	18	4.20	5.50	河川	I										
906	0972	680-1号橋	市道大里680号線	不明	2007	18	4.40	5.00	河川	I										
907	0973	681-1号橋	市道大里681号線	不明	1999	26	3.40	6.80	河川	II										
908	0974	712-1号橋	市道大里712号線	不明	1964	61	3.20	3.30	河川	I										
909	0975	頃長2号橋	市道江南101号線	不明	1980	45	2.70	15.00	河川	II										
910	0976	前原2号橋	市道江南101号線	不明	1964	61	6.40	7.00	河川	I										
911	0977	曲尾1号橋	市道江南102号線	不明	1964	61	5.30	8.90	河川	II										
912	0978	中耕池1号橋	市道江南103号線	不明	1994	31	6.30	10.33	河川	II										
913	0979	坂井大橋	市道江南107号線	2002	2002	23	7.30	8.00	河川	I										
914	0980	静楽院境内前3号橋	市道江南108号線	不明	1976	49	2.70	5.18	河川	I										
915	0981	下根岸1号橋	市道江南110号線	不明	1985	40	8.50	11.80	河川	I										
916	0982	どかどか橋	市道江南110号線	不明	1985	40	6.34	9.90	河川	II										
917	0983	吉野川筋2号橋	市道江南111号線	不明	1985	40	3.10	8.00	河川	I										
918	0984	上谷道南1号橋	市道江南113号線	不明	1964	61	2.60	10.20	河川	I										
919	0985	御正新田前1号橋	市道江南113号線	不明	1976	49	2.60	9.50	河川	I										
920	0986	新道橋	市道江南117号線	1986	1986	39	10.90	7.00	河川	I										
921	0987	和田川大橋	市道江南118号線	1988	1988	37	9.80	9.70	河川	I										
922	0988	前1号橋	市道江南202号線	不明	1964	61	4.00	3.40	河川	I										
923	0989	宮裏1号橋	市道江南205号線	不明	1980	45	5.60	4.00	河川	I										
924	0990	上樋ノ口5号橋	市道江南205号線	不明	1985	40	4.40	5.40	河川	I										
925	0991	新田前1号橋	市道江南206号線	不明	1976	49	2.30	5.00	河川	I										
926	0992	宿前1号橋	市道江南213号線	不明	1964	61	13.50	4.00	河川	I										
927	0993	狭間新田前1号橋	市道江南221号線	不明	1964	61	2.60	9.54	河川	II										
928	0994	第一野原二道橋	市道江南226号線	1973	1973	52	27.20	6.00	道路	I										
929	0995	總堀1号橋	市道江南1012号線	不明	1980	45	9.00	4.00	河川	II										
930	0996	堀ノ内1号橋	市道江南2018号線	不明	1964	61	2.00	5.50	河川	II										
931	0997	堀ノ内2号橋	市道江南2019号線	不明	1964	61	2.20	3.90	河川	II										
932	0998	本田1号橋	市道江南2028号線	不明	1964	61	3.00	5.00	河川	I										
933	0999	頃長5号橋	市道江南2033号線	不明	1964	61	2.70	4.00	河川	II										
934	1000	頃長6号橋	市道江南2034号線	不明	1964	61	2.70	4.00	河川	II										
935	1001	頃長1号橋	市道江南2054号線	不明	1964	61	2.80	4.60	河川	I										
936	1002	頃長4号橋	市道江南2062号線	不明	1964	61	2.60	4.00	河川	II										
937	1003	頃長3号橋	市道江南2063号線	不明	1964	61	2.30	5.20	河川	I										
938	1004	株木1号橋	市道江南2094号線	不明	1980	45	6.40	5.55	河川	I										
939	1005	前原3号橋	市道江南2094号線	不明	1980	45	6.30	5.50	河川	II										
940	1006	前原1号橋	市道江南2113号線	不明	1980	45	5.30	4.00	河川	I										
941	1007	上樋ノ口3号橋	市道江南3006号線	不明	1980	45	5.35	12.40	河川	II										
942	1008	上樋ノ口4号橋	市道江南3015号線	2007	2007	18	3.90	5.20	河川	I										
943	1009	上樋ノ口2号橋	市道江南3019号線	不明	1994	31	4.00	4.60	河川	I										
944	1010	上樋ノ口1号橋	市道江南3021号線	不明	1964	61	3.60	3.00	河川	I										
945	1011	吉見水南1号橋	市道江南3048号線	不明	1964	61	2.70	4.00	河川	I										
946	1012	四度梅原1号橋	市道江南3062号線	不明	1980	45	5.60	4.00	河川	I										
947	1013	四度梅原2号橋	市道江南3086号線	2023	2023	2	5.15	12.35	河川	I										
948	1014	大林1号橋	市道江南4032号線	不明	1994	31	2.30	5.00	河川	I										
949	1015	北方1号橋	市道江南4119号線	不明	1964	61	2.80	4.00	河川	I										
950	1016	岩比田1号橋	市道江南4243号線	不明	1980	45	5.70	6.00	河川	I										
951	1017	鹿島1号橋	市道江南4334号線	不明	1964	61	6.00	4.00	河川	I										
952	1018	鹿島2号橋	市道江南4337号線	不明	1980	45	4.70	4.20	河川	I										
953	1019	下田1号橋	市道江南4339号線	不明	1980	45	4.20	3.00												

No.	橋梁コード	橋梁名	路線名称	供用開始年 (※1は推定)	橋齢 (2025年現在)	橋長 (m)	総幅員 (m)	交差状況	診断結果	事業費 (千円)											
										R8	R9	R10	R11	R12	R13	R14	R15	R16	R17		
										2026年	2027年	2028年	2029年	2030年	2031年	2032年	2033年	2034年	2035年		
965	1031	大原1号橋	市道江南5256号線	不明	1994	31	2.50	7.60	河川	I											
966	1032	静福院境内附2号橋	市道江南5366号線	不明	1976	49	2.30	3.70	河川	I											
967	1033	静福院境内附1号橋	市道江南5367号線	不明	1976	49	2.30	4.70	河川	I											
968	1034	第一舟橋	市道江南6021号線	1969	1969	56	8.20	4.10	河川	I											
969	1035	第二北田橋	市道江南6026号線	1969	1969	56	8.20	4.05	河川	II											
970	1036	小堤山1号橋	市道江南6187号線	1977	1977	48	2.80	2.60	河川	I											
971	1037	蟹沢1号橋	市道江南6215号線	1977	1977	48	3.80	4.00	河川	I											
972	1038	片尻4号橋	市道江南6220号線	不明	1977	48	5.70	4.00	河川	I											
973	1039	片尻1号橋	市道江南6221号線	1977	1977	48	3.70	4.00	河川	I											
974	1040	片尻2号橋	市道江南6222号線	1977	1977	48	3.70	4.00	河川	I											
975	1041	片尻3号橋	市道江南6224号線	1977	1977	48	3.70	4.00	河川	I											
976	1042	平1号橋	市道江南6226号線	1977	1977	48	3.70	4.00	河川	I											
977	1043	平2号橋	市道江南6228号線	1977	1977	48	3.70	4.00	河川	I											
978	1044	平3号橋	市道江南6230号線	1977	1977	48	3.70	4.00	河川	I											
979	1045	平4号橋	市道江南6232号線	1977	1977	48	3.70	4.00	河川	I											
980	1046	平5号橋	市道江南6233号線	1977	1977	48	3.70	4.00	河川	I											
981	1047	第三梵鐘橋	市道江南7074号線	1969	1969	56	9.00	4.10	河川	I											
982	1048	中央橋	市道江南7080号線	1969	1969	56	8.90	4.00	河川	I											
983	1049	石橋橋	市道江南7150号線	1969	1969	56	9.70	4.10	河川	I											
984	1050	高根橋	市道江南7158号線	1969	1969	56	9.70	4.10	河川	I											
985	1051	規橋	市道江南7159号線	1969	1969	56	9.70	4.10	河川	I											
986	1052	六反田1号橋	市道江南7259号線	1977	1977	48	3.80	4.00	河川	I											
987	1053	六反田2号橋	市道江南7264号線	1977	1977	48	3.30	4.00	河川	I											
988	1054	池代1号橋	市道江南7282号線	1977	1977	48	2.90	3.00	河川	I											
989	1055	第二野原二道橋	市道江南8002号線	1973	1973	52	27.20	4.50	道路	I											
990	1056	丸山橋	市道江南8030号線	1970	1970	55	13.40	4.00	河川	II											
991	1057	茅原前橋	市道江南8075号線	1970	1970	55	12.46	4.00	河川	II											
992	1058	吉見用水曲2号橋	市道江南3105号線	不明	1976	49	2.30	5.40	河川	I											
993	1059	山下2号橋	市道江南5028号線	不明	1994	31	3.40	6.10	河川	I											
994	1060	下根岸2号橋	市道江南5040号線	不明	1994	31	3.40	9.00	河川	I											
995	1061	吉野川添1号橋	市道江南5070号線	不明	1994	31	3.40	9.00	河川	I											
996	1062	谷ヶ向1号橋	市道江南519号線	1993	1993	32	3.25	6.94	河川	I											
997	1063	上の山下1号橋	市道江南113号線	1994	1994	31	4.00	10.30	河川	II											
998	1064	下坂道下1号橋	市道江南5097号線	2000	2000	25	3.90	8.00	河川	I											
999	1065	縄畑2号橋	市道江南1025号線	不明	1980	45	6.40	4.10	河川	II											
1000	1066	前2号橋	市道江南2222号線	不明	1980	45	8.70	4.00	河川	II											
1001	1067	宮本1号橋	市道江南2222号線	不明	1964	61	2.90	3.20	河川	II											
1002	1068	本田2号橋	市道江南2222号線	不明	1964	61	3.20	3.70	河川	II											
1003	1069	持合橋	市道江南119号線	1964	1964	61	7.50	6.50	河川	II											
1004	1070	規橋	市道江南119号線	不明	1964	61	2.80	8.90	河川	I											
1005	1071	小原1号橋	市道江南7361号線	2007	2007	18	2.40	3.72	河川	I											
1006	1072	無名48号橋	市道134号線	2014	2014	11	3.85	13.80	河川	I											
1007	1073	境田中橋	市道10965号線	1993	1993	32	38.35	5.00	河川	I											
1008	1074	深田橋	市道10140号線	1994	1994	31	15.00	5.00	河川	I											
1009	1075	北中耕地橋	市道10139号線	不明	1995	30	15.10	5.00	河川	II											
1010	1076	南中耕地橋	市道10138号線	1995	1995	30	15.70	5.00	河川	I											
1011	1077	一本木前橋	市道10101号線	1996	1996	29	15.70	6.00	河川	I											
1012	1078	古代橋	市道10962号線	1997	1997	28	77.20	5.00	河川	I											
1013	1079	押切橋	市道10960号線	1998	1998	27	21.30	5.00	河川	I											
1014	1080	福前東橋	市道10081号線	2000	2000	25	21.30	5.00	河川	I											
1015	1081	無名橋1116号橋	市道10961号線	不明	1976	49	2.10	9.60	河川	I											
1016	1082	葉草橋	市道20623号線	1990	1990	35	77.60	5.00	河川	I											
1017	1083	無名橋2064号橋	市道江南20623号線	不明	1994	31	2.90	3.00	河川	I											
1018	1084	葉草西橋	市道妻沼119号線	1993	1993	32	17.30	5.00	河川	I											
1019	1085	無名4117号橋	市道134号線	不明	1994	31	3.70	17.15	河川	I											
1020	1086	平成橋	市道江南6102号線	2000	2000	25	11.70	4.00	河川	I											
1021	1087	無名橋111-1	市道111号線	不明	1964	61	4.60	11.60	河川	I											
1022	1088	無名橋111-2	市道111号線	不明	1964	61	4.60	6.00	河川	II											
1023	1089	無名橋111-3	市道111号線	不明	1964	61	4.60	6.00	河川	I											
1024	1090	無名橋111-4	市道111号線	不明	1964	61	4.60	4.10	河川	I											
1025	1091	無名橋111-5	市道111号線	不明	1964	61	4.60	6.00	河川	II											
1026	1092	無名橋111-6	市道111号線	不明	1964	61	4.60	6.10	河川	I											
1027	1093	無名橋112-1	市道112号線	不明	1994	31	4.30	36.40	河川	I											
1028	1094	無名橋112-2	市道112号線	不明	1994	31	4.30	36.40	河川	I											
1029	1095	無名橋112-3	市道112号線	不明	1994	31	4.30	33.40	河川	I											
1030	1096	無名橋112-4	市道112号線	不明	1994	31	4.30	34.40	河川	I											
1031	1097	無名橋112-5	市道112号線	不明	1994	31	3.50	39.20	河川	I											
1032	1098	無名橋112-6	市道112号線	不明	1994	31	4.05	40.70	河川	I											
1033	1099	無名橋2009	市道江南2009号線	不明	1994	31	4.70	4.00	河川	I											
1034	1100	無名109	市道109号線	不明	1994	31	3.50	15.70	河川	I											
1035	1101	無名橋80527	市道80527号線	不明	1964	61	2.20	6.30	河川	I											
1036	1102	無名橋30446-1	市道30446号線	不明	1994	31	3.90	13.40	河川	I											
1037	1103	無名橋30439-1	市道30439号線	不明	1976	49	2.30	5.60	河川	I											
1038	1105	無名橋60140	市道60140号線	不明	1976	49	2.10	7.00	河川	I											
1039	1106	無名橋106	市道106号線	不明	1964	61	2.30	6.05	河川	II											
1040	1107	無名橋60160	市道60160号線	不明	1994	31	3.10	6.00	河川	I											
1041	1108	無名橋60138	市道60523号線	不明	1994	31	3.42	4.60	河川	II											
1042	1109	無名橋137	市道137号線	不明	1994	31	2.70	19.66	河川	I											
1043	1110	無名60501	市道60501号線	不明	1964	61	2.30	5.00	河川	I											
1044	1111	無名40638	市道40638号線	不明	1964	61	2.45	4.00	河川	I											
1045	1112	無名10386	市道10386号線	不明	1976	49	2.00	4.20	河川	I											
1046	1113	無名10294	市道10294号線	不明	1964	61	2.30	8.35	河川	II											
1047	1113	筑波2丁目西橋	市道112号線	不明	2000	25	4.90	25.90	河川	I											

No.	橋梁→ト	橋梁名	路線名称		供用開始年 (※は推定)	橋齡 (2025年現在)	橋長 (m)	總幅員 (m)	交差状況	診断結果	事業費 (千円)										
											R8	R9	R10	R11	R12	R13	R14	R15	R16	R17	
											2026年	2027年	2028年	2029年	2030年	2031年	2032年	2033年	2034年	2035年	
1062	1128	1511-2号橋	市道大里1511号線	不明	2019	6	7.40	12.20	河川	I											
1063	1129	無名55	市道大里55号線	不明	1976	49	2.50	11.20	河川	I											
1064	1130	無名橋2076号橋	市道江南2076号線	不明	1976	49	2.36	11.20	河川	I											
1065	1131	無名橋5218	市道江南5218号線	不明	1976	49	3.20	14.00	河川	I											
1066	1132	無名橋5053	市道江南5053号線	不明	1994	31	4.40	6.20	河川	I											
1067	1133	長尻1号橋	市道江南5123号線	不明	1976	49	2.84	4.20	河川	I											
1068	1134	足洗橋側道橋	市道41046号線	不明	1964	61	2.30	1.60	河川	I											
1069	1135	今出橋側道橋	市道80349号線	不明	1976	49	9.80	1.50	河川	I											
1070	1136	立野川筋2号橋側道橋	市道江南111号線	2006	2006	19	12.55	2.00	河川	I											
1071	1137	西浦橋	認定外	不明	1991	34	17.00	3.00	河川	II											
1072	1137	中橋側道橋	市道妻沼1371号線	不明	1964	61	10.20	1.98	河川	I											
1073	1138	堰上橋	市道大里1513号線	1990	1990	35	25.20	15.50	河川	II											

事後保全橋梁

←補修実施年

：各年点検橋梁

コストの縮減効果

熊谷市の長寿命化修繕計画を策定する569橋について、今後50年間の事業費を比較すると、従来の対症療法型が192億円に対し、予防保全型の長寿命化修繕計画の実施により101億円となり、約91億円のコストの縮減が見込まれます。

また、予防的に修繕を実施することにより、損傷に起因する通行制限等が減少し、道路の安全性・信頼性が確保されます。

事業費比較グラフ
対症療法型 ・ 予防保全型

