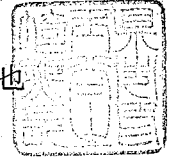


熊谷市告示（乙）第84号

土壤汚染対策法（平成十四年法律第五十三号）第十一条第二項の規定により、令和七年熊谷市告示（乙）第十六号により指定した区域の指定を次のとおり全部解除する。

令和8年4月13日

熊谷市長 小林 哲也




- 1 形質変更時要届出区域としての指定を解除する区域
別図のとおり（熊谷市石原858番1の一部、859番5の一部）
- 2 土壤汚染対策法施行規則（平成十四年環境省令第二十九号）第三十一条第二項の基準に適合していなかった特定有害物質の種類
鉛及びその化合物
- 3 講じられた汚染の除去等の措置
基準不適合土壌の掘削による除去


別 図


起点
熊谷市石原 814 番の一部の最北端と
する。


格子の回転角度 49 度 17 分 92 秒
起点を通り東西方向及び南北方向に引
いた線並びにこれらと平行に 10m 間隔
で引いた線により構成される格子を、
起点を支点に右方向に回転させた角度
を示す。


基準不適合範囲の面積
81 m²

 形質変更時要届出区域：
鉛及びその化合物_土壌含有量基準

 単位区画 (10m×10m=100m²)

 30m 格子 (30m×30m=900m²)

 調査対象地境界

 地番境界

