

熊谷市統計書

令和3年度版



熊 谷 市

刊行に当たって



ここに、令和3年度版熊谷市統計書を刊行いたします。

本市は、「新熊谷プライドの創造」に向け、「子どもたちの笑顔があふれるまち 熊谷 ～輝く未来へトライ～」を将来都市像として定め、次世代を担う子どもたちが郷土愛を育むことのできる魅力ある都市を目指しています。

本書は、熊谷市の自然、人口、産業、経済、教育、福祉などの各分野の基本的な統計資料を収録することにより、市勢の現況と推移を明らかにしようとしたものです。

熊谷市を幅広く知っていただくとともに、著しく変化する社会情勢に対処する基礎資料として、行政施策を始め、社会経済活動、学術研究など広く御活用いただければ幸いです。

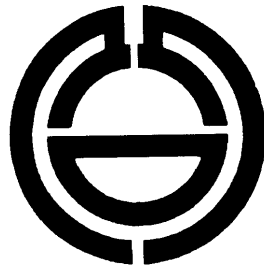
編集に当たっては、できる限り最新の資料を取り入れるよう努めました。今後もより一層の充実を図り、より分かりやすい統計書としていきたいと考えております。

終わりに、本書の刊行に当たり、御多忙中貴重な資料を提供していただきました関係各位に対し、改めて厚く御礼申し上げます。

令和5年1月

熊谷市長 小林 哲也

市章



熊谷の名を円形に図案化したもので、上部右が「ク」を、同左が「マ」を、全体で「谷」を表しています。

大正8年に、熊谷町の紋章として、一般に懸賞募集し、同11年7月から使用されたものです。

昭和8年4月1日の市制施行後、市の紋章として引き継がれ、平成17年10月1日の合併による新熊谷市においても引き継がれました。

シンボルマーク



熊谷市（「くま」の2文字）が限りない未来に向かって大きく飛躍している様子をデザイン化しています。

「青色」は、快晴率日本一の熊谷市の青空と、自然豊かな荒川・利根川の流れを表し、「オレンジ色」は、熊谷の暑さと、市民の情熱を表しています。

市の花 サクラ




荒川堤は古くから桜の名所として親しまれ、平成2年には「さくら名所100選」に選ばれました。

開花の時期には、市内各所でサクラを楽しむことが出来ます。

熊谷さくらマラソンやさくら祭などの行事も行われ、市民に広く親しまれています。

市の木 ケヤキ



ケヤキは大空に伸びる雄大さやたくましさを感じるという応募理由が多数寄せられました。

市役所通りやスポーツ文化公園、妻沼聖天山を始め、公園や学校など、市内各所で見られ、多くの方に親しまれています。

市の鳥 ヒバリ



荒川や利根川の河川敷を始め、市内の農耕地に数多く生息しています。

春の訪れを感じさせる美しいさえずりにより、多くの市民に親しまれています。

市の魚 ムサシトミヨ



ムサシトミヨはトゲウオ科の淡水魚で、小鳥のように巣をつくって子育てをする魚です。

熊谷市の元荒川源流と元荒川上流の一部にのみ生息しています。絶滅の危機にさらされ、学術的にも貴重な魚です。

平成3年には清流のシンボルとして「県の魚」にも選ばれています。

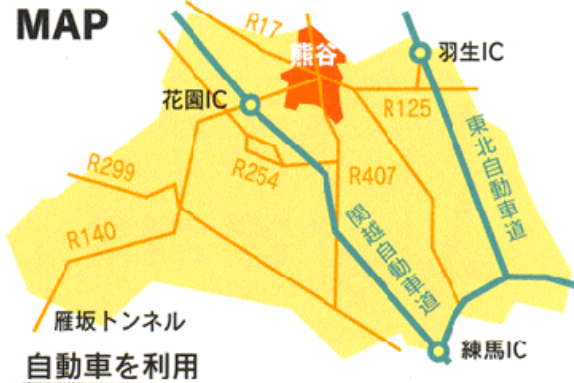
位置・面積



東京都心から50～70キロメートル圏に位置し、ほぼ平坦で荒川や利根川の水に恵まれた肥沃な土地と豊かな自然環境を有し、その区域は南北に約20キロメートル、東西に約14キロメートルで、面積は159.82平方キロメートルです。また、可住地面積は県内第2位です。

交通

アクセス MAP



国道は東西に17号・17号バイパス、南北に407号が走り、この他140号、125号も市内から分岐しています。中山道の宿場から発展した熊谷は、現在も交通の要衝になっています。

JR 熊谷駅から東京駅まで上越・北陸新幹線で約40分、在来線では上野駅や新宿駅まで60分台で行くことができます。また、熊谷駅は秩父方面や羽生方面からの秩父鉄道も乗り入れています。

わがまちの一日



出生 3.0人



死亡 6.7人



転入 21.4人



転出 22.1人



婚姻 1.9組



離婚 0.7組




ごみ処理量
207.9t



し尿処理量
215.1kℓ



上水道使用量
60,218m³



火災
0.11件



交通事故
1.3件



救急出動
24.8件



犯罪(刑法犯)
2.8件



熊谷駅乗車人数
26,822人

くまがや ひとくちメモ

自然

【市役所（本庁舎）位置】

東経 139度23分19秒

北緯 36度 8分50秒

【面積】

159.82km²

【気象】 (2021年)

降水量 1,177.0mm

平均気温 16.0℃

最高気温 37.2℃

最低気温 -6.4℃

平均湿度 67%

財政

令和3年度当初予算

一般会計

66,300,000千円

特別会計

23,826,000千円

人口 R4.1.1

【人口総数】

193,820人

【世帯数】

88,072世帯

【人口密度】

1,213/km²

産業

【商業】 (H28. 6. 1)

事業所数 2,152

(卸・小売業)

【工業】 (R2. 6. 1)

製造業事業所数 276

(従業者規模 4人以上)

【事業所】 (H28. 6. 1)

事業所数 8,140

(民営の事業所)

【農業】 (H31. 2. 1)

農家数 1,663

医療 R4.3.31

病院	12
一般診療所	153
歯科診療所	109
病床数	2,481
助産所	10
薬局	96

保育 R4.4.1

【公立保育所】	12
児童数	629人
職員数	112人
【民間保育園】	24
児童数	2,141人
職員数	498人

教育

R4.5.1

【幼稚園】	11	【高等学校】	7
在園者数	1,305人	生徒数	5,073人
教員数	108人	教員数	389人
【幼保連携型認定こども園】	4	【大学】	1
在園者数	1,125人	学生数	2,255人
教員数	117人	教員数	101人
【小学校】	30	【盲学校・特別支援学校】	1
児童数	8,826人	生徒数	135人
教員数	646人	教員数	102人
【中学校】	17		
生徒数	4,700人		
教員数	418人		