令和四年二月測量

【資料6】西側市道拡幅関連資料3横断面図②

IP.5(NO.4+18.975)

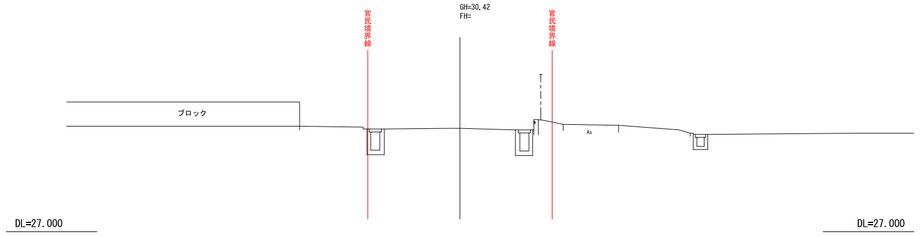

EP(NO.6+13.809)

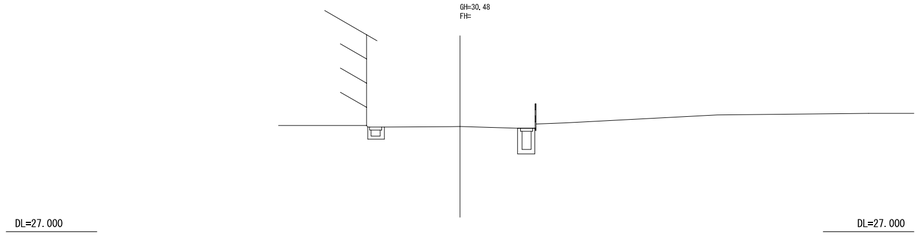

IP.4(NO.4+12.067)

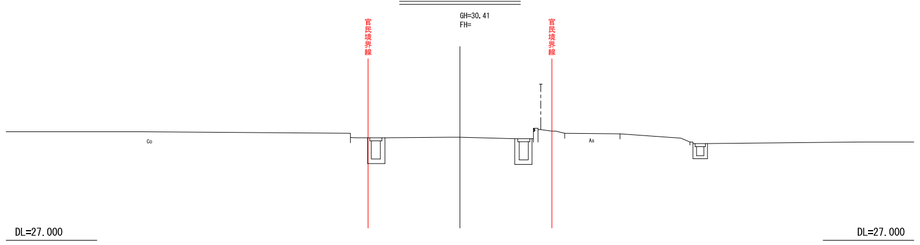

NO.6

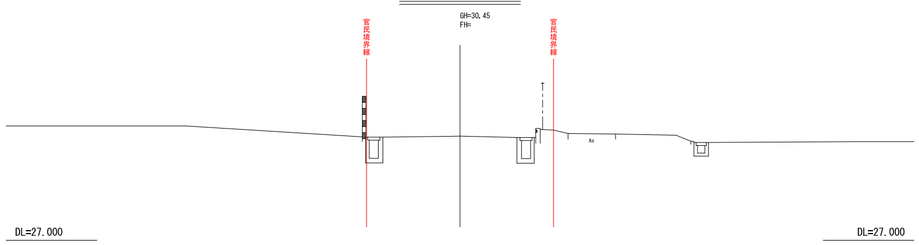

NO.4

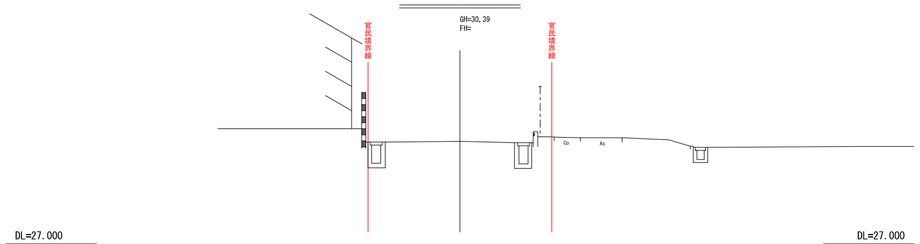

IP.6(NO.5+13.522)

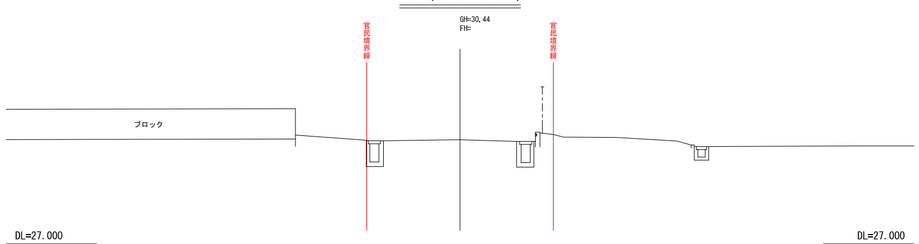

IP.3(NO.3+3.496)

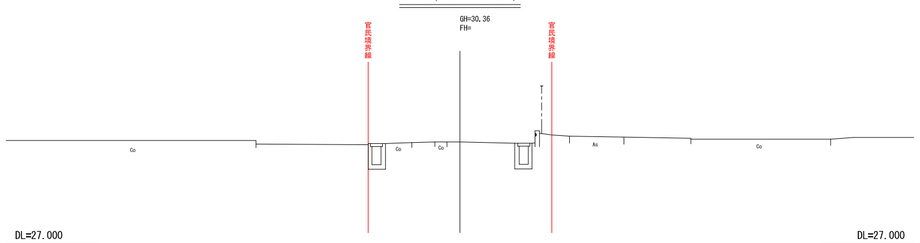

NO.5

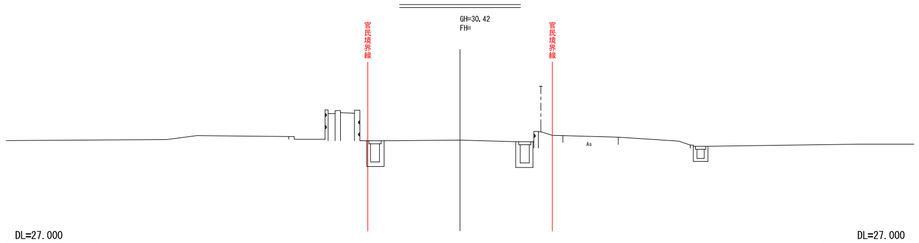

NO.3+1.77

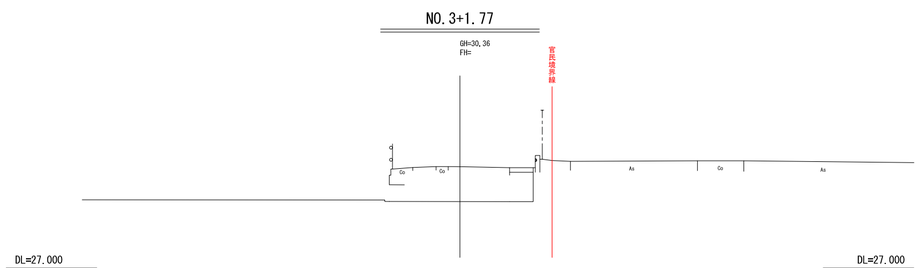

NO.3+1.77～EP（NO.6+16.809）

工事名	子育て支援・保健拠点施設整備測量業務委託		
路線名	市道50073号線		
工事箇所	熊谷市三丁目地内		
図面名	横断面図	図面番号	2／2
縮尺	１：１００		
施工年度（　）	熊谷市　部　課		