案 内 図

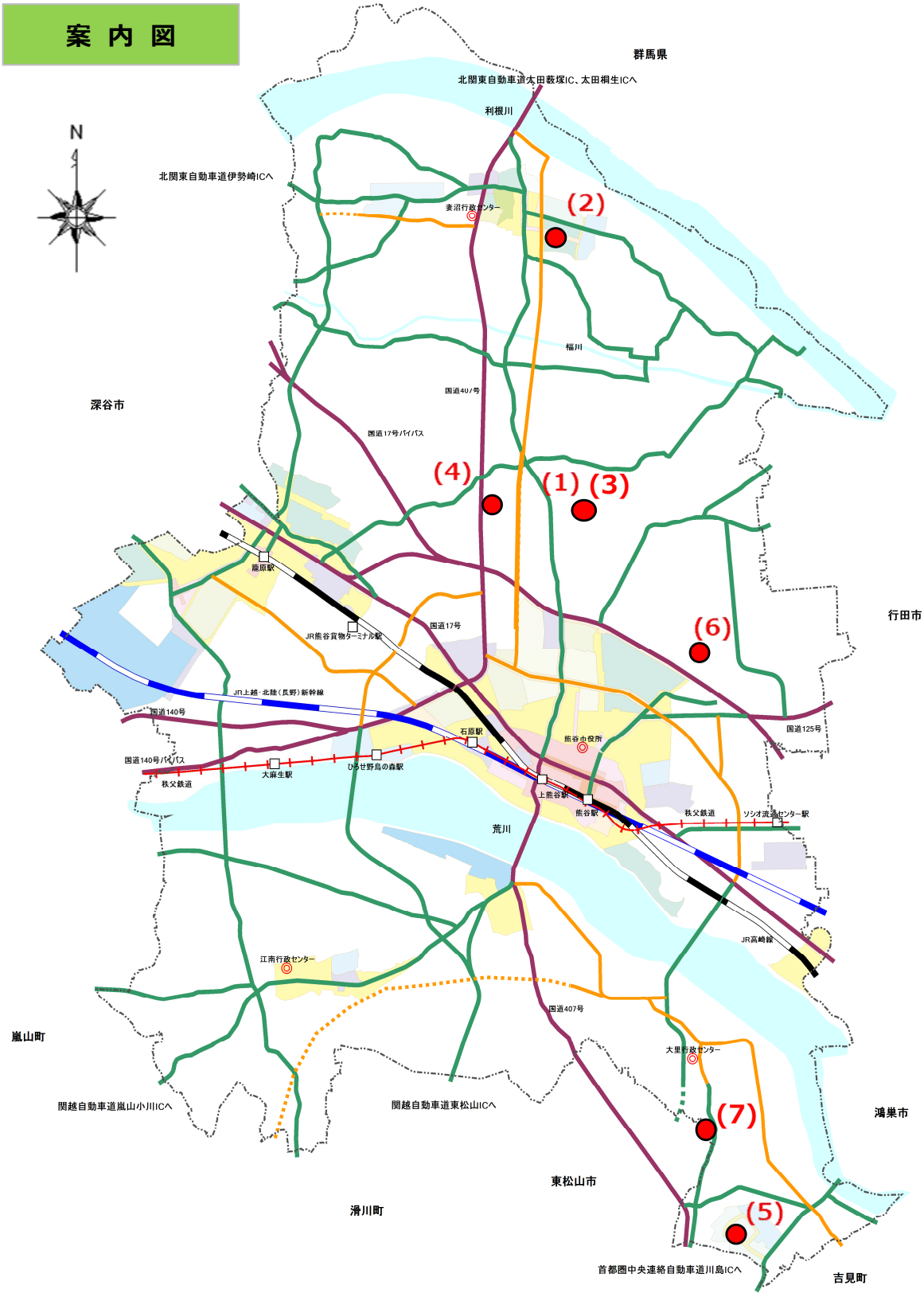
群馬県
北関東自動車道太田藪塚IC、太田桐生ICへ
利根川
N
北関東自動車道伊勢崎ICへ
妻沼行政センター
(2)
福川
国道407号
深谷市
国道17号バイパス
(4)
(1) (3)
籠原駅
JR熊谷貨物ターミナル駅
国道17号
(6)
行田市
JR上越・北陸（長野）新幹線
国道140号
国道125号
石原駅
熊谷市役所
国道140号バイパス
ひろせ野鳥の森駅
大麻生駅
秋父鉄道
上熊谷駅
熊谷駅
秋父鉄道
ソシオ流通センター駅
荒川
JR高崎線
江南行政センター
国道407号
嵐山町
大里行政センター
関越自動車道嵐山小川ICへ
関越自動車道東松山ICへ
(7)
鴻巣市
東松山市
滑川町
(5)
首都圏中央連絡自動車道川島ICへ
吉見町

位 置 図　熊谷市下奈良字中妻７８３番２４

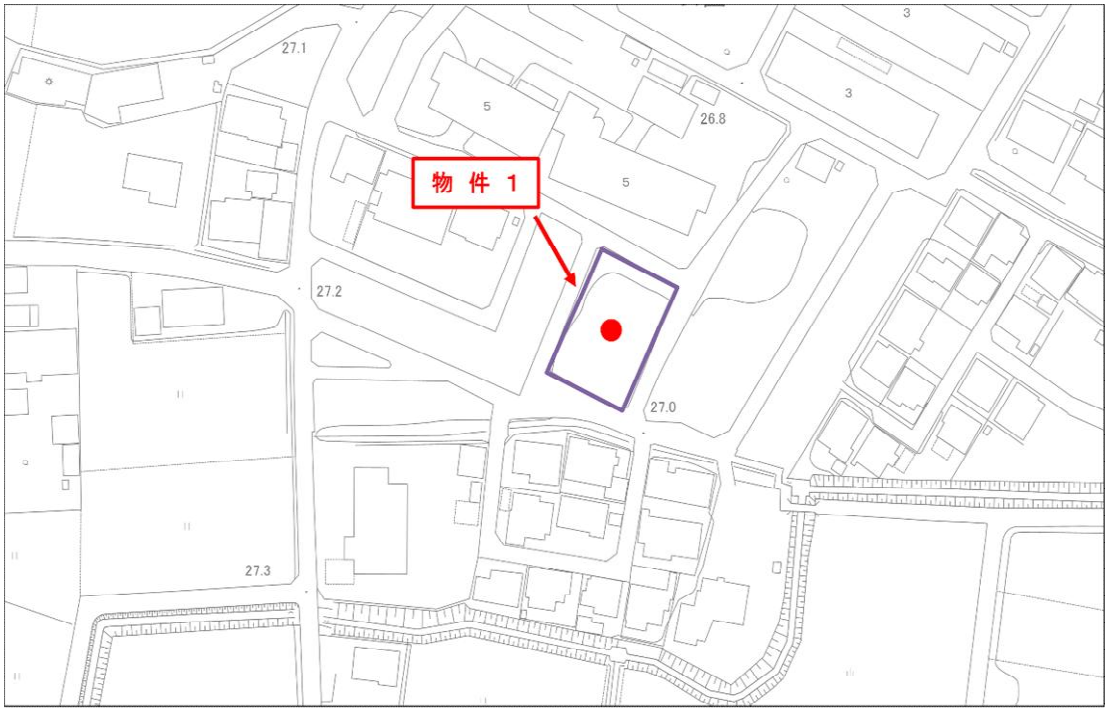

位 置 図　熊谷市妻沼東三丁目１番

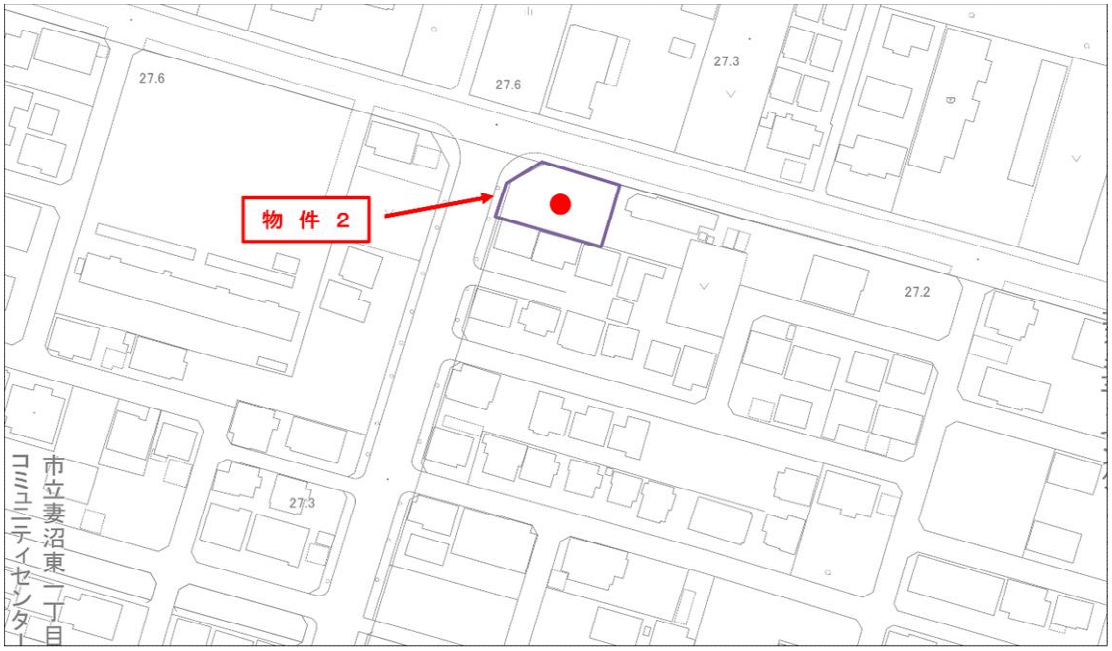

位 置 図　熊谷市下奈良字中妻７８３番２５

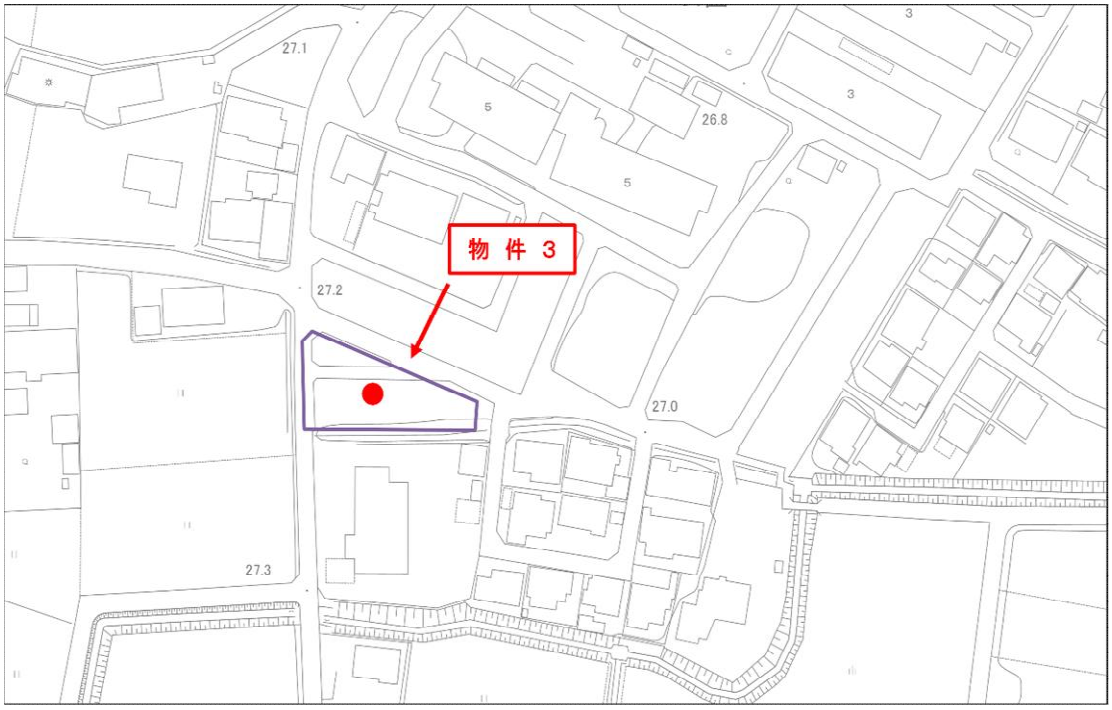

位 置 図　熊谷市上奈良字名前淵１０７８番、１０７９番３及び中奈良字向川原２３８８番１

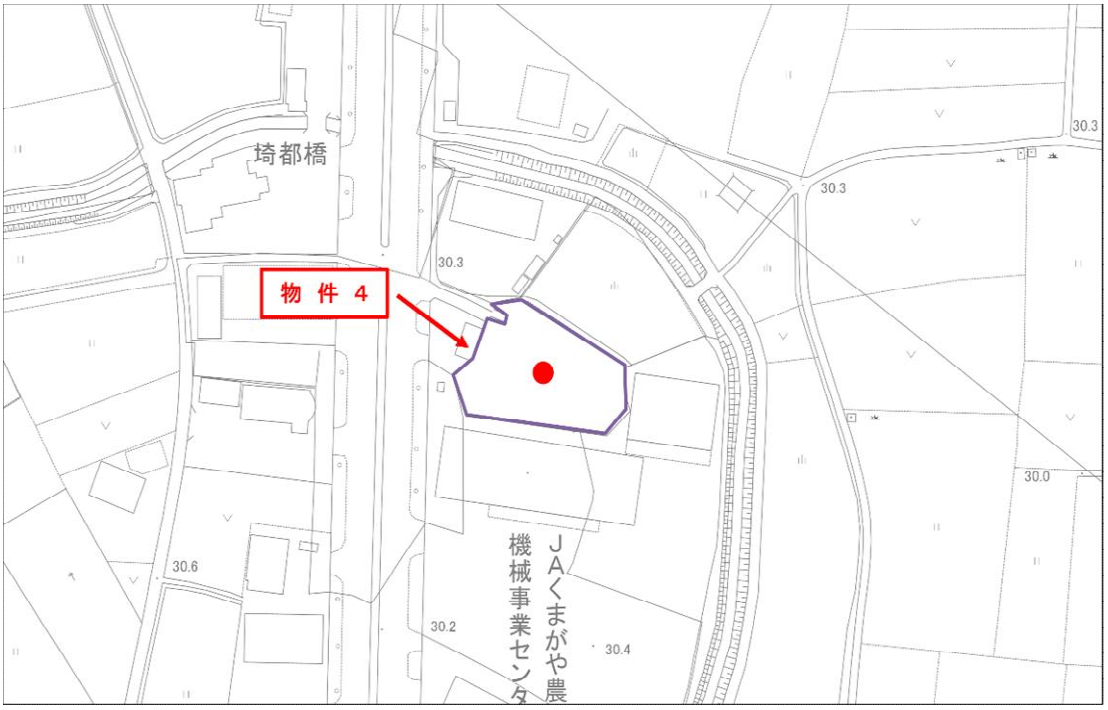

位　置　図　船木台二丁目９番５

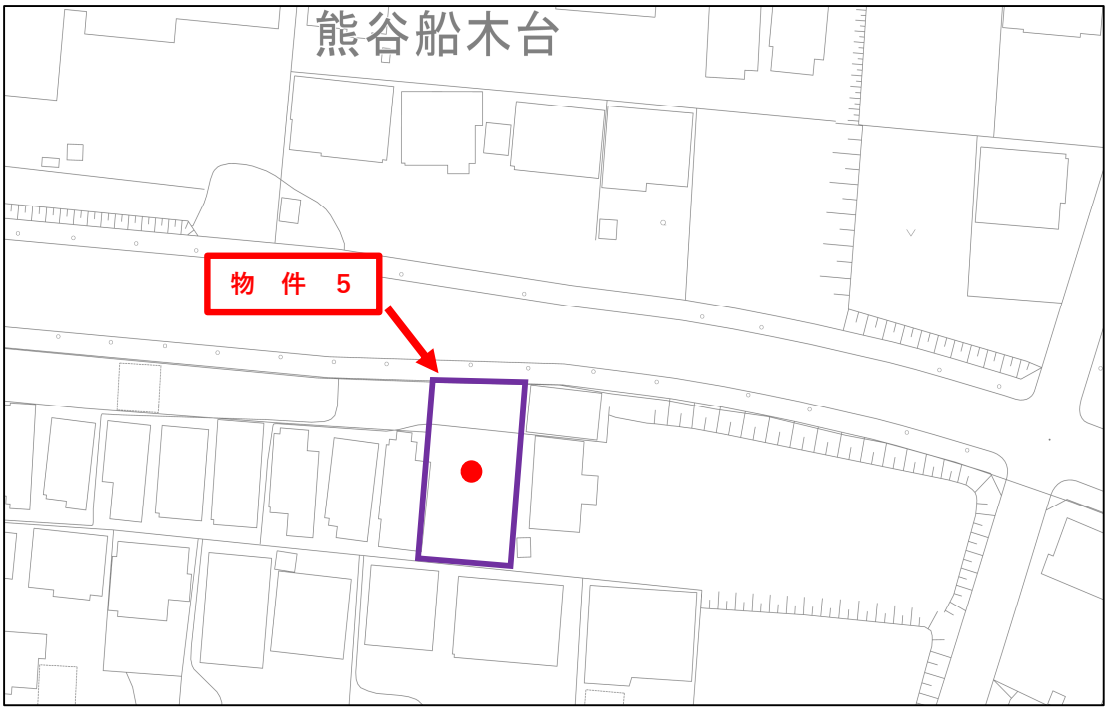

位　置　図　熊谷市上之字成田３３７番２８

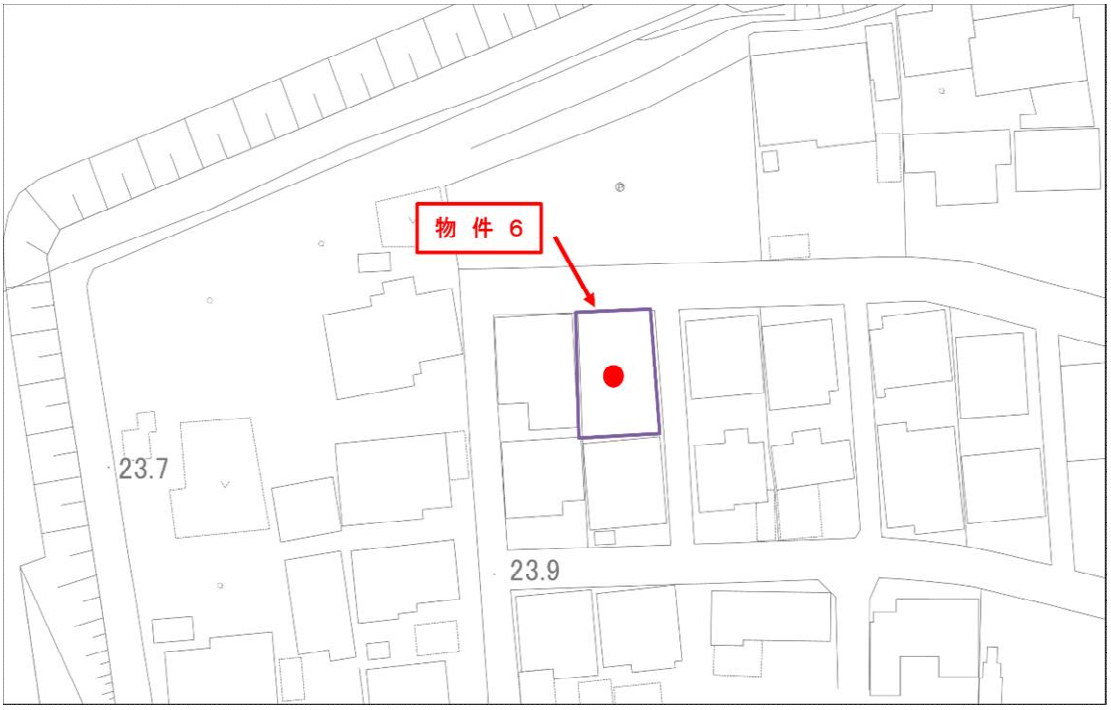

位 置 図　熊谷市相上字宮前区１６６２番１

