NAVITIME

ALKOO for Business

ALKOO by NAVITIMEアプリのご紹介

～産学官デジタル研究会「デジくまネクサス」（第4回） 説明資料






株式会社ナビタイムジャパン
ヘルスケア事業部

お問い合わせ先
https://www.navitime.co.jp/healthcare/

会社概要

経路探索エンジンの技術で世界の産業に奉仕する

一人ひとりの状況や目的により、必要としている最適経路は異なります。独自に開発してきたナビゲーション技術と、豊富な施設・交通データを保有している「NAVITIME」だからこそ、ユーザーに合った最適・安心な移動が提供できると考えています。

会社名	株式会社ナビタイムジャパン（英名：NAVITIME JAPAN CO.,LTD.）
代表者	代表取締役　大西啓介（工学博士）
従業員数	450名（2024年4月現在）
設立	2000年3月
所在地	東京都港区南青山3-8-38
URL	http://www.navitime.co.jp

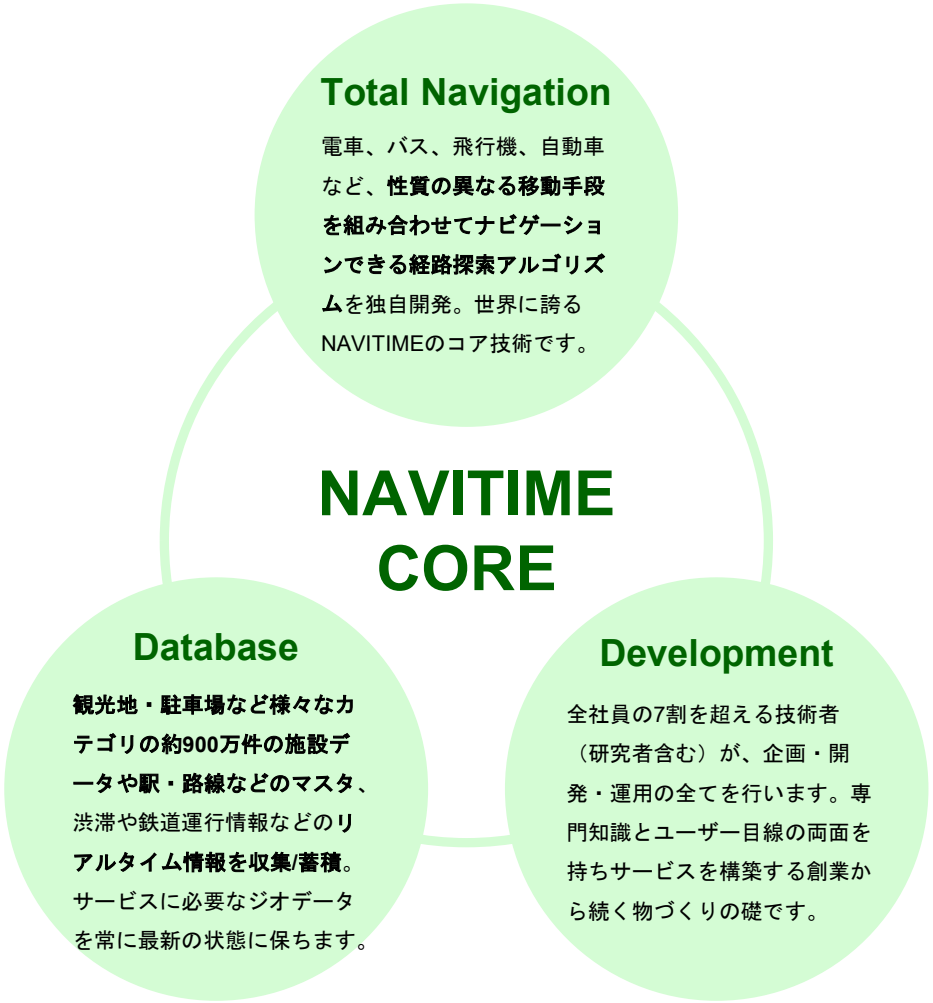

NAVITIMEのサービス

アプリやWEBなど様々な移動シーンに最適化されたサービスを提供

世界初のナビゲーション技術「トータルナビ」をコアに
様々なプラットフォームに対して最適化されたサービスを
提供しています。

月間アクティブユーザー数※

5,300
万人

※2024年6月末時点。ナビタイムジャパンが提供するサービスの合計ユニークユーザー数。

APP

様々な移動に関わるアプリを
数多く展開しています。



WEB

国内最大規模のWEB
サービスを展開しています。



ALKOO by NAVITIME アプリ

ALKOO

毎日楽しく歩けて、
気がついたら健康になるアプリ

歩いた道や訪れた場所、撮影した写真、
あなたの生活が歩数と一緒に自動で記録されます。
あなたの生活や場所の記憶が紐づくことで、
歩数は「ただの数字」から「思い出」に変わります。
自分の思い出だから「楽しい」。
「楽しい」から「続く」。
「続く」から「健康になる」。



ALKOO by NAVITIME アプリ

2024年1月に、コバトンALKOOマイレージをリリース



埼玉県の県民向け健康増進取組として開始いたしました。ALKOOアプリ内に埼玉県向けに専用環境を構築し、日々の活動による独自ポイント「コバトンマイレージポイント」の付与や、ポイントを使った抽選への参加、地域毎の各種ウォーキングイベントの開催等、ウォーキングをサポートする各種機能によりサポートいたします！





このアイコンが目印

コバトンALKOOマイレージ

アプリのDLは
こちらから

コバトンALKOOマイレージ とは

埼玉県が推進する
「歩数管理システム」の次期健康増進事業です

県では、誰もが毎日を健康で生き生きと暮らすことができる
「健康長寿社会」を実現するため、平成２４年度から健康長寿埼玉プロジェクトを推進しています。
その中で、健康づくりの更なる普及拡大を進めるため、
ウォーキングや健康づくり事業に参加してポイントを貯め、
そのポイントに応じた特典を受けることができる「健康マイレージ制度」を
平成２９年度に導入、運用開始から５年が経過したため、
アプリへの移行を行うことになりました。

https://corporate.navitime.co.jp/topics/pr/202401/16_5691.html



歩いた記録を毎日自動で保存

保存される記録

- 歩数
- 歩いた距離
- 消費カロリー
- 移動軌跡
- 滞在した場所
- 撮った写真

保存された記録を使って、「今までの累計距離」や「自己ベストの日」など、様々な形で自分の歩きを振り返ることができます。

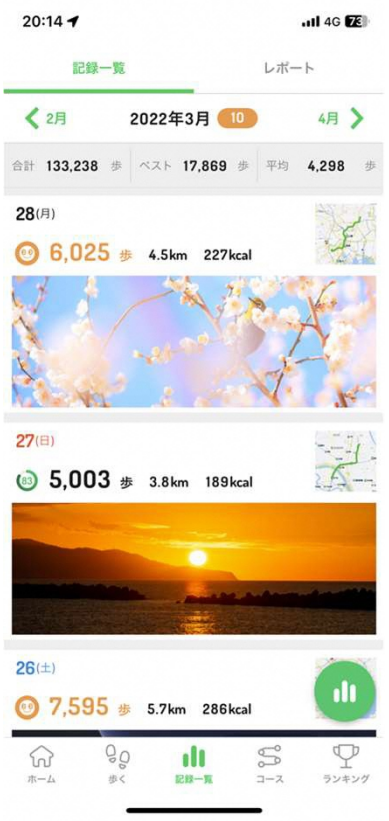

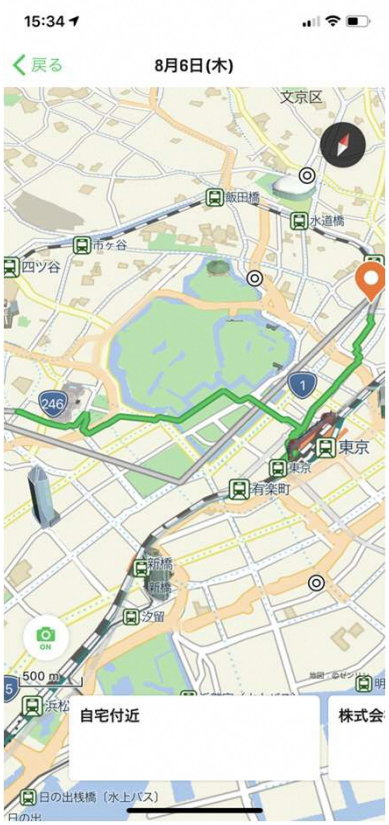



※ 写真の画像は端末に入っているものを表示していますので、ご自身にてファイルの許諾をすることで歩数と共に記録が反映されます。
（サーバー上に写真を送信するものではありませんので、ご安心ください）

記録一覧タブの使い方 ～①昨日の記録を見る～

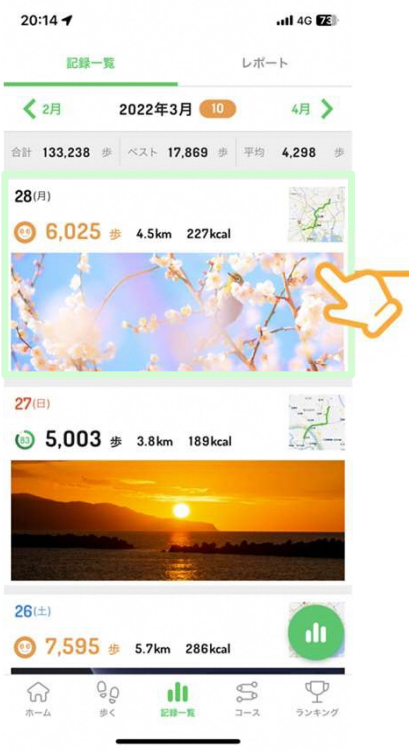

記録一覧タブ



記録詳細画面

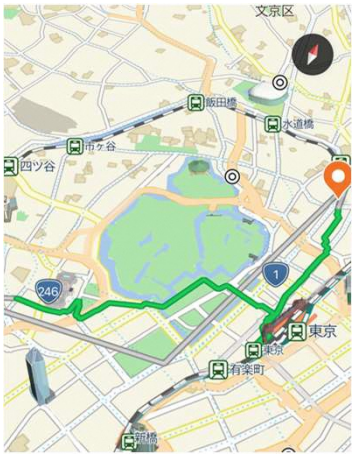

移動軌跡詳細

記録詳細画面では、昨日の歩数やカロリー、移動距離の他にもその日どの道を歩いたのかがわかる、移動軌跡を見ることができます。

※ 写真の画像は端末に入っているものを表示していますので、ご自身にてファイルの許諾をすることで歩数と共に記録が反映されます。
（サーバー上に写真を送信するものではありませんので、ご安心ください）

記録一覧タブの使い方 ～②グラフを見る～

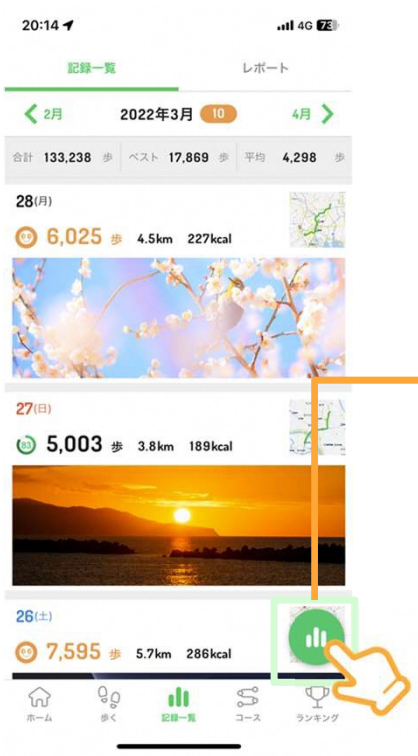

記録一覧タブ



グラフ画面

グラフでは歩数、カロリー、距離をグラフで振り返ることができます。

※ 写真の画像は端末に入っているものを表示していますので、ご自身にてファイルの許諾をすることで歩数と共に記録が反映されます。
（サーバー上に写真を送信するものではありませんので、ご安心ください）

地図機能（日陰/日向マップ、日陰/日向ルート）

地図を拡大した状態で上部の「日陰」アイコンをタップすると、現在時刻の日陰状況を地図上に重ねて表示します。例えば真夏の気温が高い時期でも、移動時になるべく直射日光を避けて暑さや熱中症対策、また紫外線対策として便利にお役立ていただけます。（日陰は建物の高さと日毎の時間別太陽高度等から日陰部分を都度算出して、リアルタイムで地図上に描画することで、視覚的に分かりすい日陰情報の提供を可能にしています）

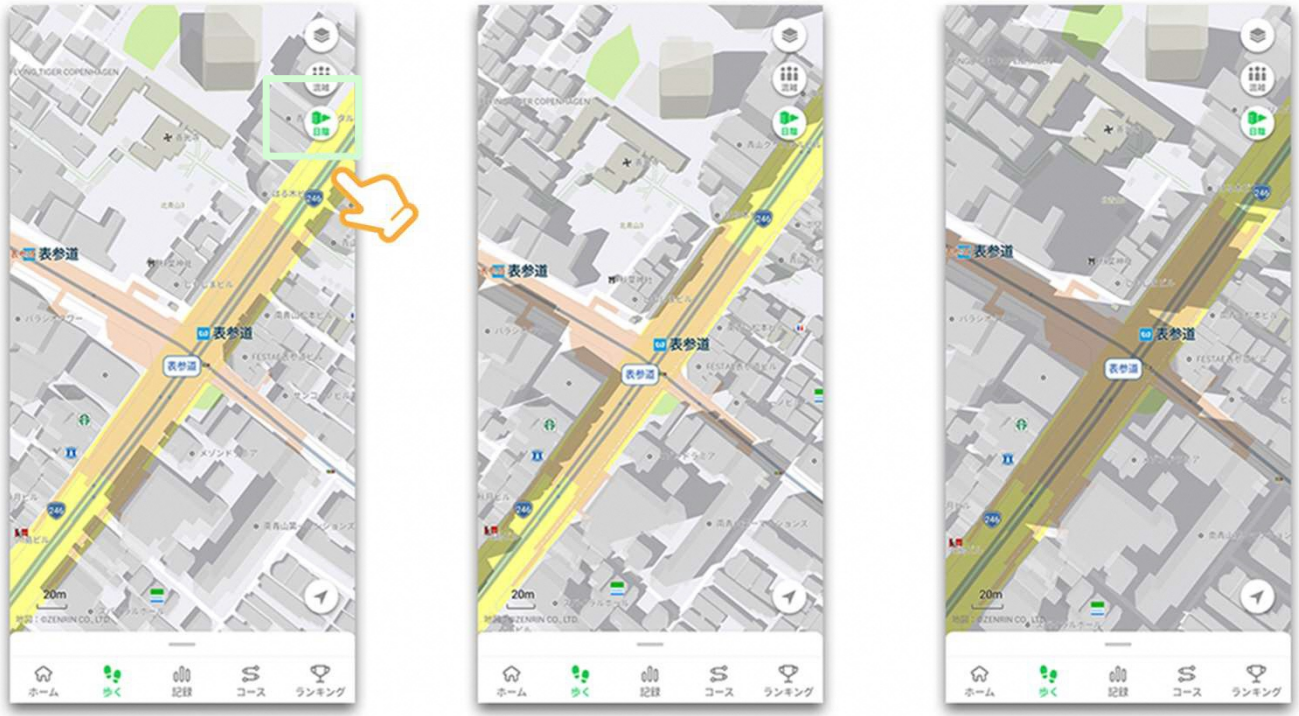

10時　14時　17時

地図機能（日陰/日向マップ、日陰/日向ルート）

夏のウォーキングでの活用だけでなく、冬は日向が多く暖かい道を確認したりと、一年を通してその時々に快適なルートを選びながら、日々のウォーキングをお楽しみいただければと思います。また現在地から目的地まで、日陰/日向を優先して通るルートを地図上に表示する機能も提供しております。

＜日陰/日向ルートの利用方法＞
アプリ画面下タブの「歩く」タブを開いて、地図上の任意の場所を長押しすることで目的地を設定することができます。目的地設定後、右下の「ルート検索」ボタンを選択することで、現在地から目的地までの日陰/日向を優先したルートが表示されます。



※ 「日向」は、11月から2月までの限定機能となります。

全国約800件のウォーキングコース

歩きたいコースが見つかる

現在地周辺のコースや、駅周辺のコースを検索できるので、ぷらっと歩きたいときや観光先でのプランニングにも活用いただけます。







埼玉県内のウォークラリー

マイレージポイントがたまる

コバトンALKOOマイレージ専用のウォークラリーコースに「荒川堤大麻生コース」「利根川健脚コース」が掲載されています、是非ご体験ください！

※マイレージポイントは各コース初回のみ獲得できます。



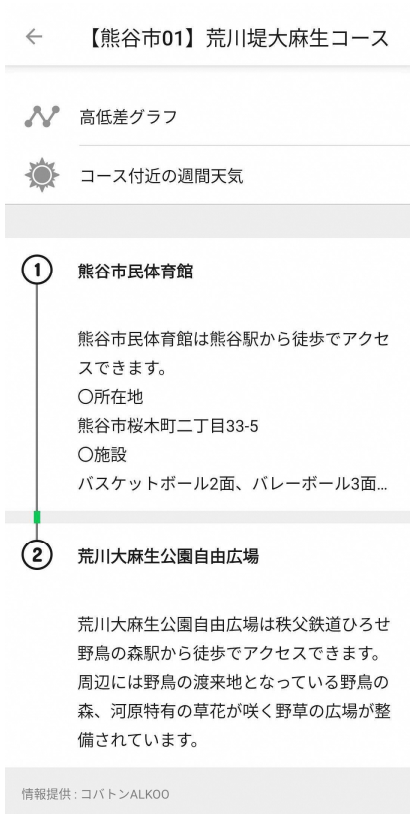



お出かけが楽しくなるスタンプラリー機能

お出かけの目的地が見つかる

位置情報を利用したデジタルスタンプラリー機能を常設しています。
お出かけ先に迷った時や、ウォーキングの目的地として活用いただけます。

マイレージポイントとは別に、
ALKOOアプリ共通の「ウォーキングポイント」が付与されます。







お出かけが楽しくなるスタンプラリー機能

熊谷市の掲載スポット

埼玉を歩こう！（比企地域・北部・秩父）に「さくらオーバルフォート」が掲載されています、是非ご体験ください！

2024/10/01-2025/03/31



コースタブの使い方 ～①コースを地図で見る～

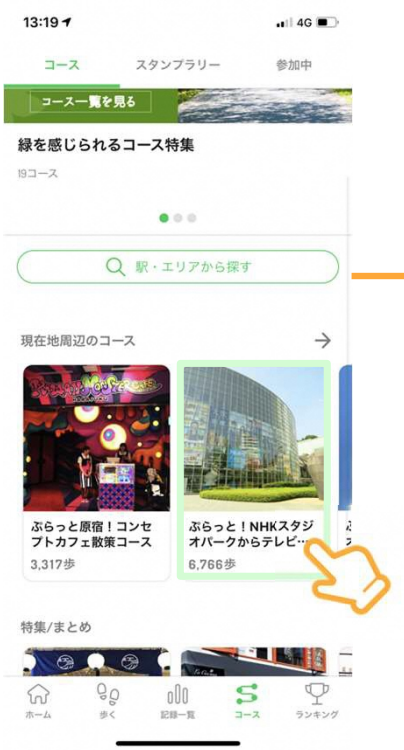

コースタブ
任意のコースを選択



コース詳細画面



コース地図画面

コースタブの使い方 ～②コースを探す～



コースタブ
検索ボタンをタップ



コース検索画面

コース検索画面では、上から
「駅名で探す」
「現在地周辺からコースを探す」
「エリアからコースを探す」ことが
できます。

※ 現在地周辺からコースを探す際は位置情報設定をオンにしてご利用ください。

歩数ランキング機能



ALKOO（あるこう）のポイント

個人、年代、エリアごとのランキングを確認することができます。



コバトンALKOOマイレージのポイント

個人、所属、チームごとのランキングを確認することができます。

お問い合わせ先

ALKOO(あるこう) by NAVITIMEについてのお問い合わせ先：

https://www.navitime.co.jp/healthcare/

アプリのDLは
こちらから

コバトンALKOOマイレージについてのお問い合わせ先：

https://kobaton-alkoo.navitime.co.jp/



このアイコンが目印