２　地区区分図（総括図・詳細図）

■ 地区区分図(総括図)

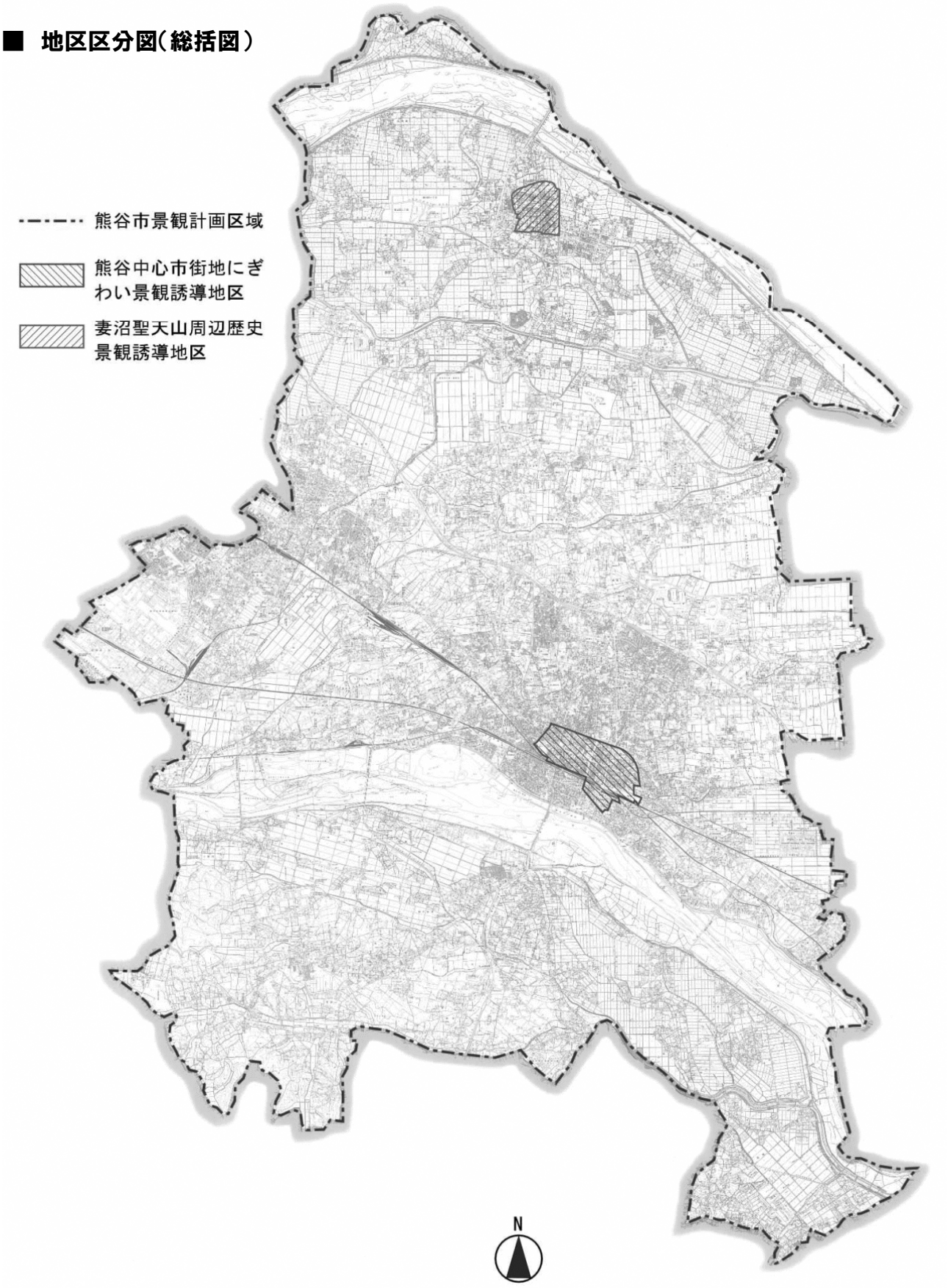

【平成３１年４月現在】

■ 地区区分図（詳細図）

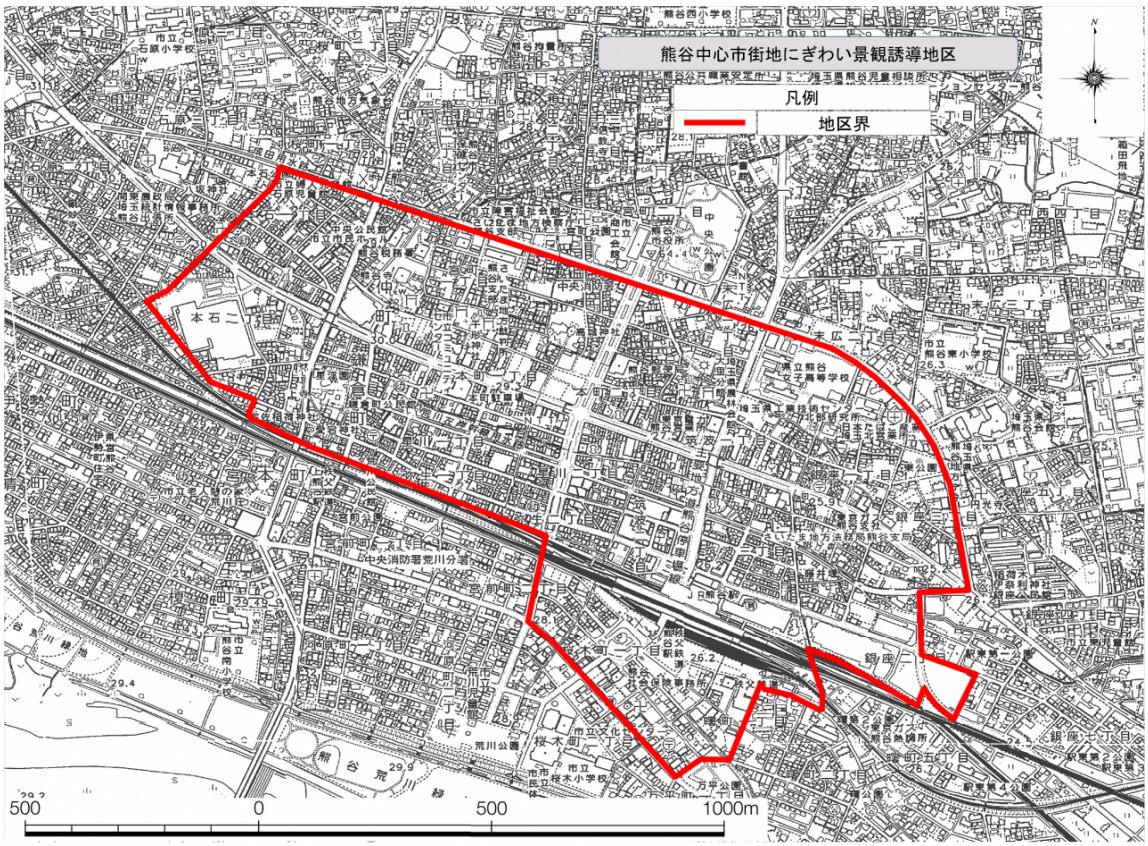
熊谷中心市街地にぎわい景観誘導地区
凡例
地区界
500
0
500
1000m

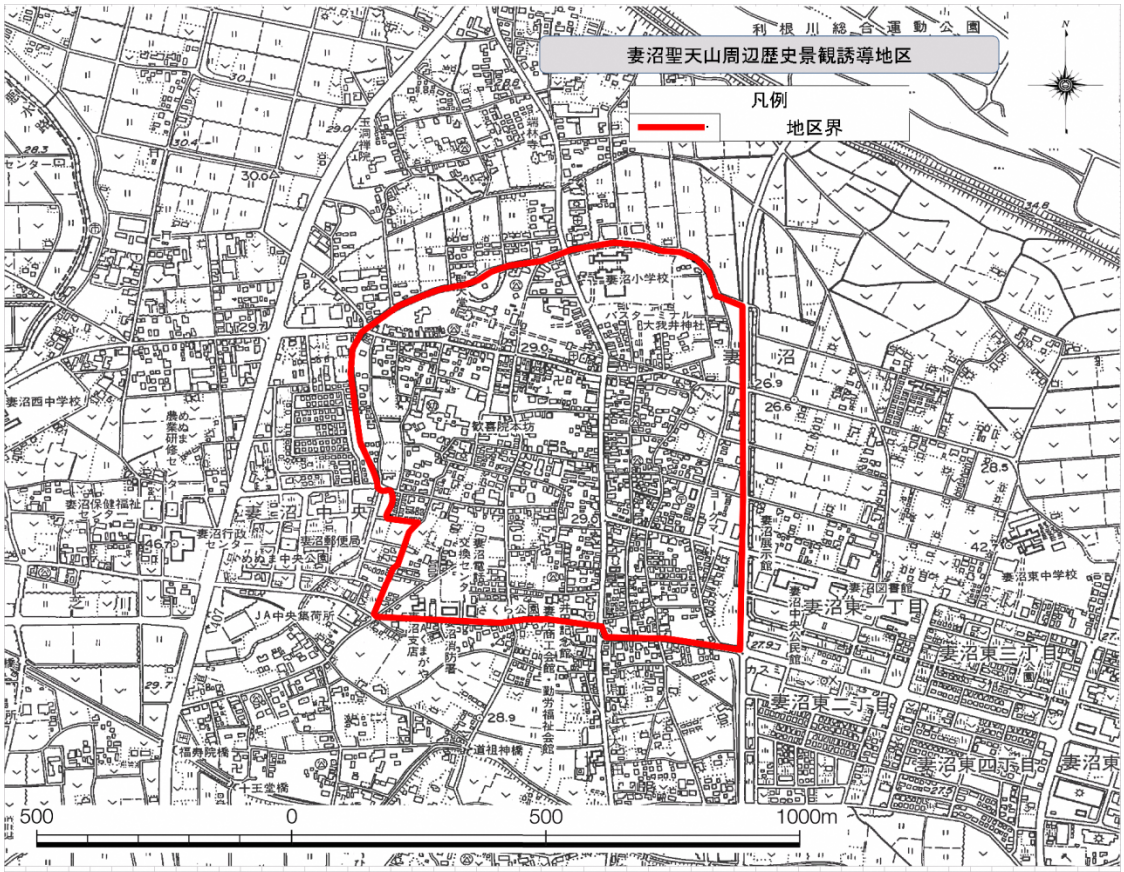
妻沼聖天山周辺歴史景観誘導地区
凡例
地区界
500
0
500
1000m