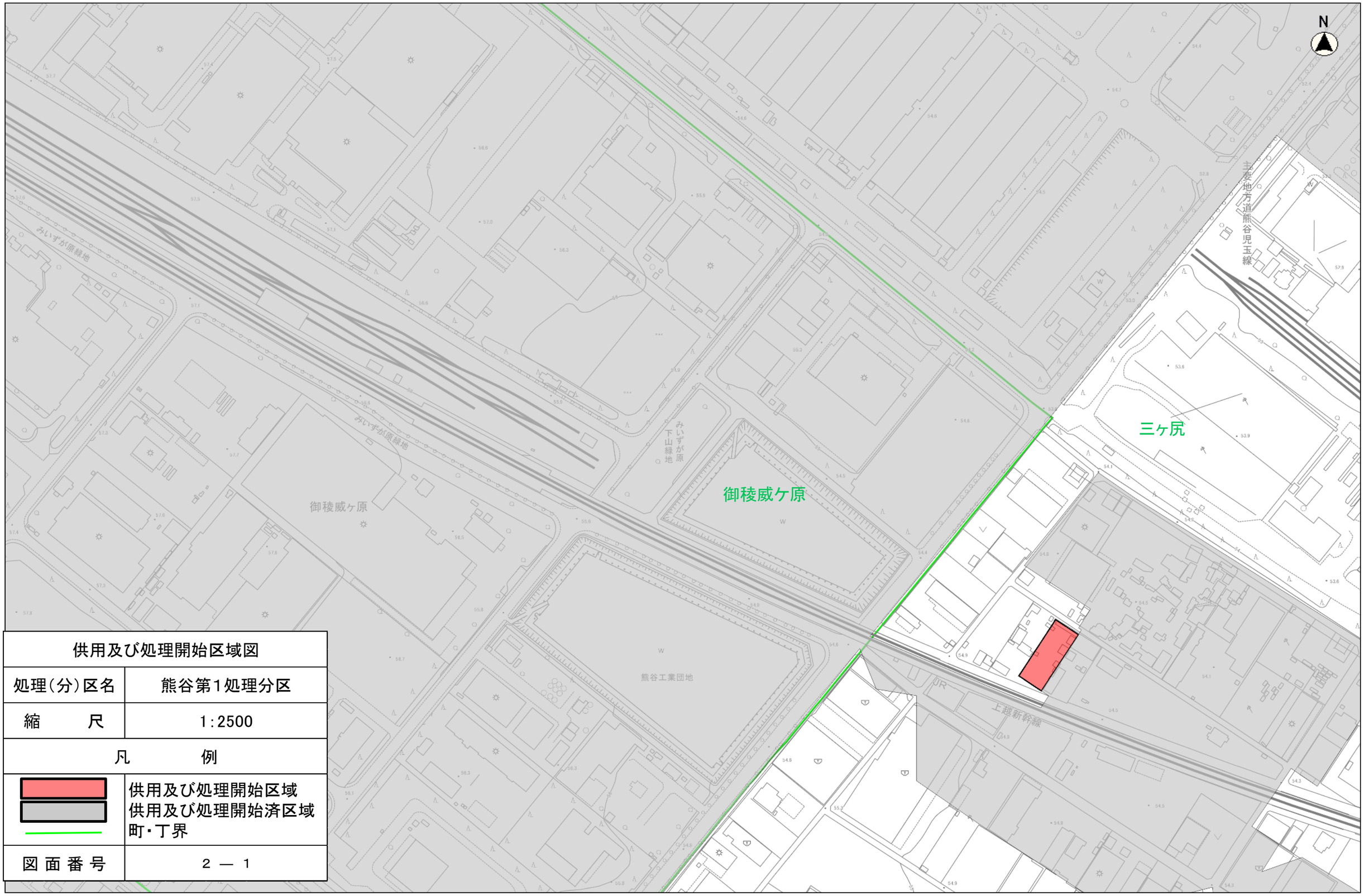

供用及び処理開始区域図	
処理(分)区名	熊谷第1処理分区
縮　　尺	1:2500
凡　　例	
	供用及び処理開始区域 供用及び処理開始済区域 町・丁界
図 面 番 号	2 — 1

縮尺 1：2500



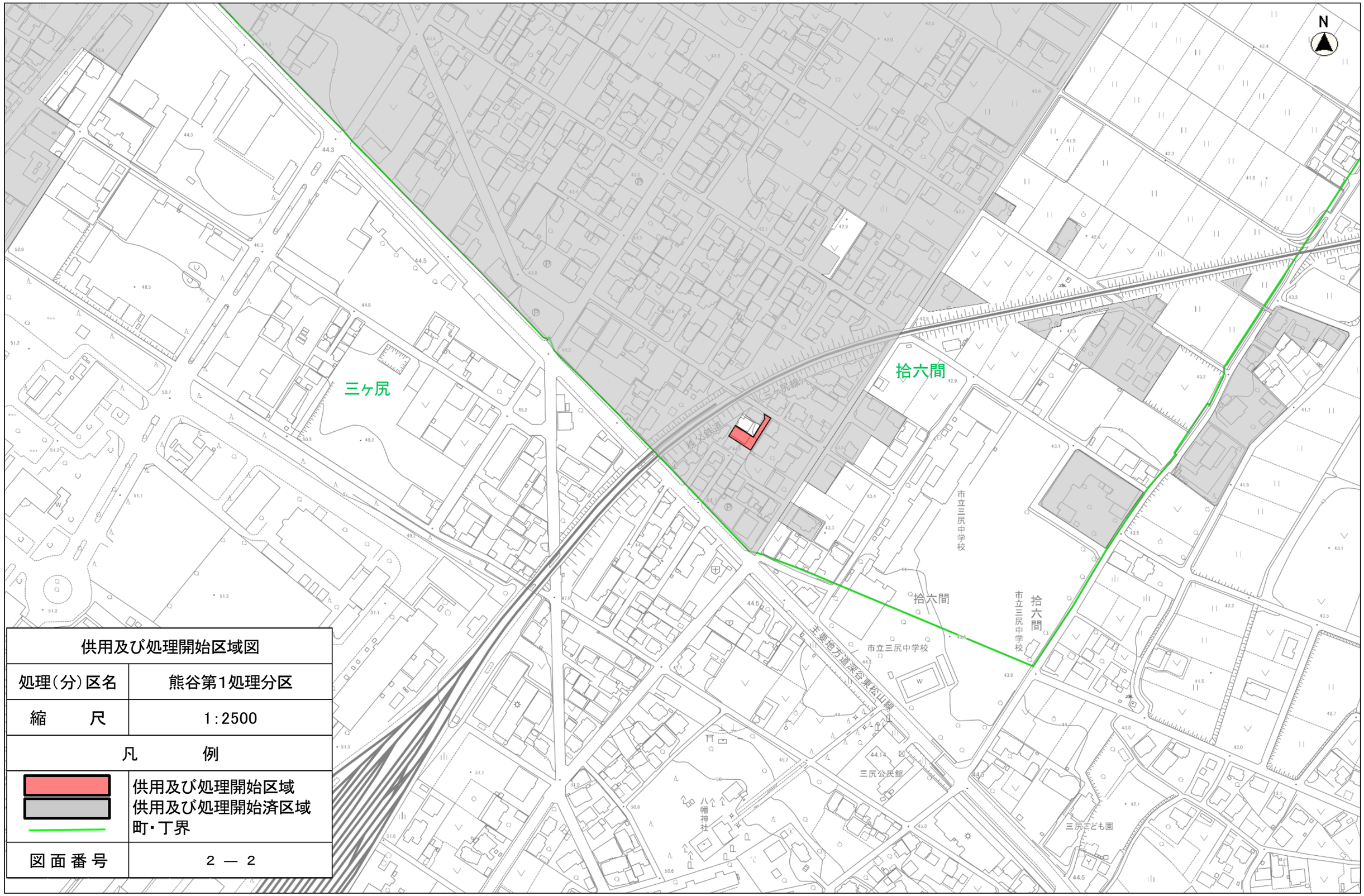

供用及び処理開始区域図	
処理(分)区名	熊谷第1処理分区
縮　　尺	1:2500
凡　　例	
	供用及び処理開始区域 供用及び処理開始済区域 町・丁界
図面番号	2 — 2

縮尺 1：2500

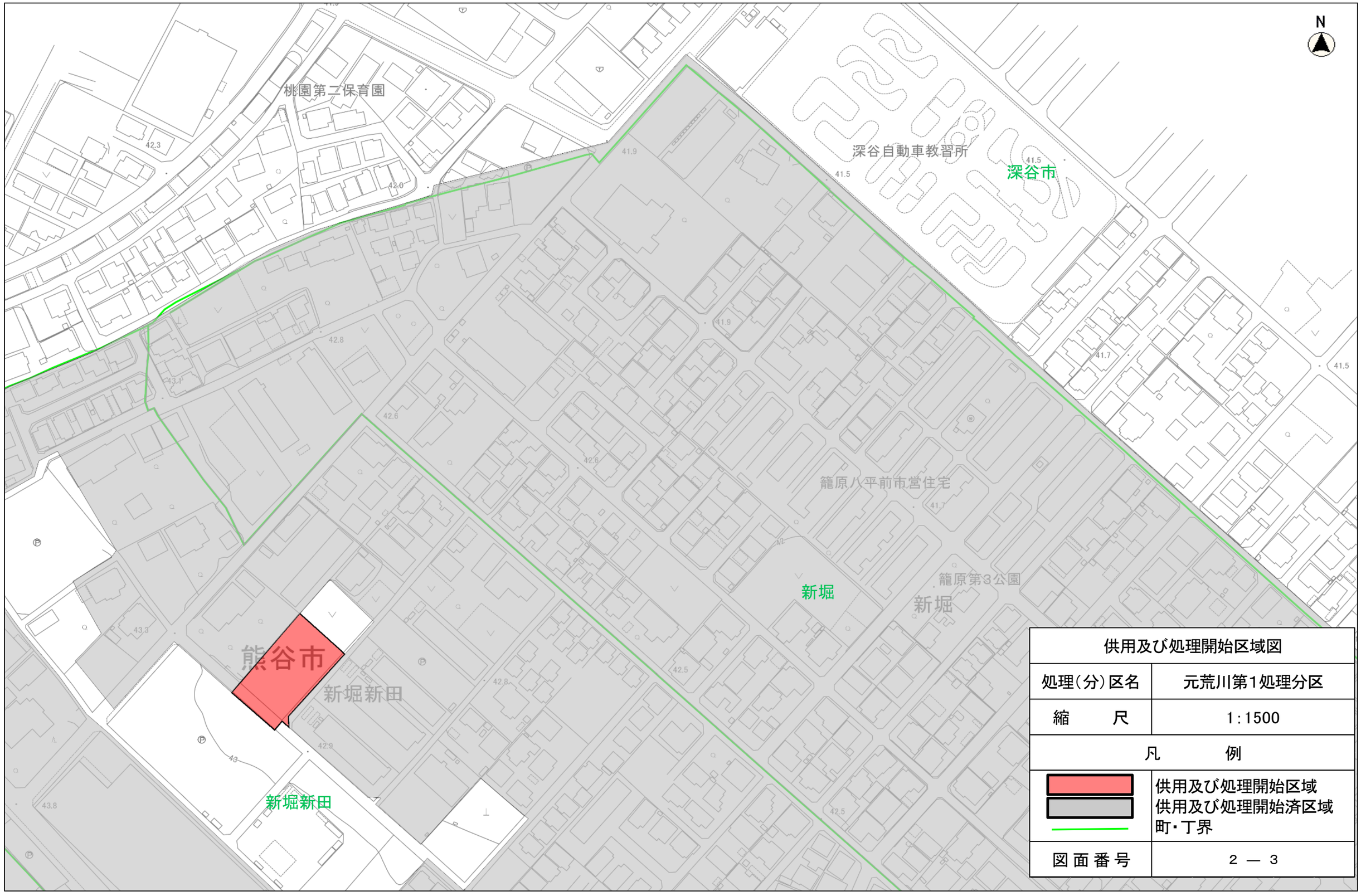

供用及び処理開始区域図	
処理(分)区名	元荒川第1処理分区
縮　　尺	1:1500
凡　　例	
	供用及び処理開始区域 供用及び処理開始済区域 町・丁界
図面番号	2 — 3

縮尺 1：1500

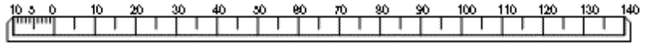

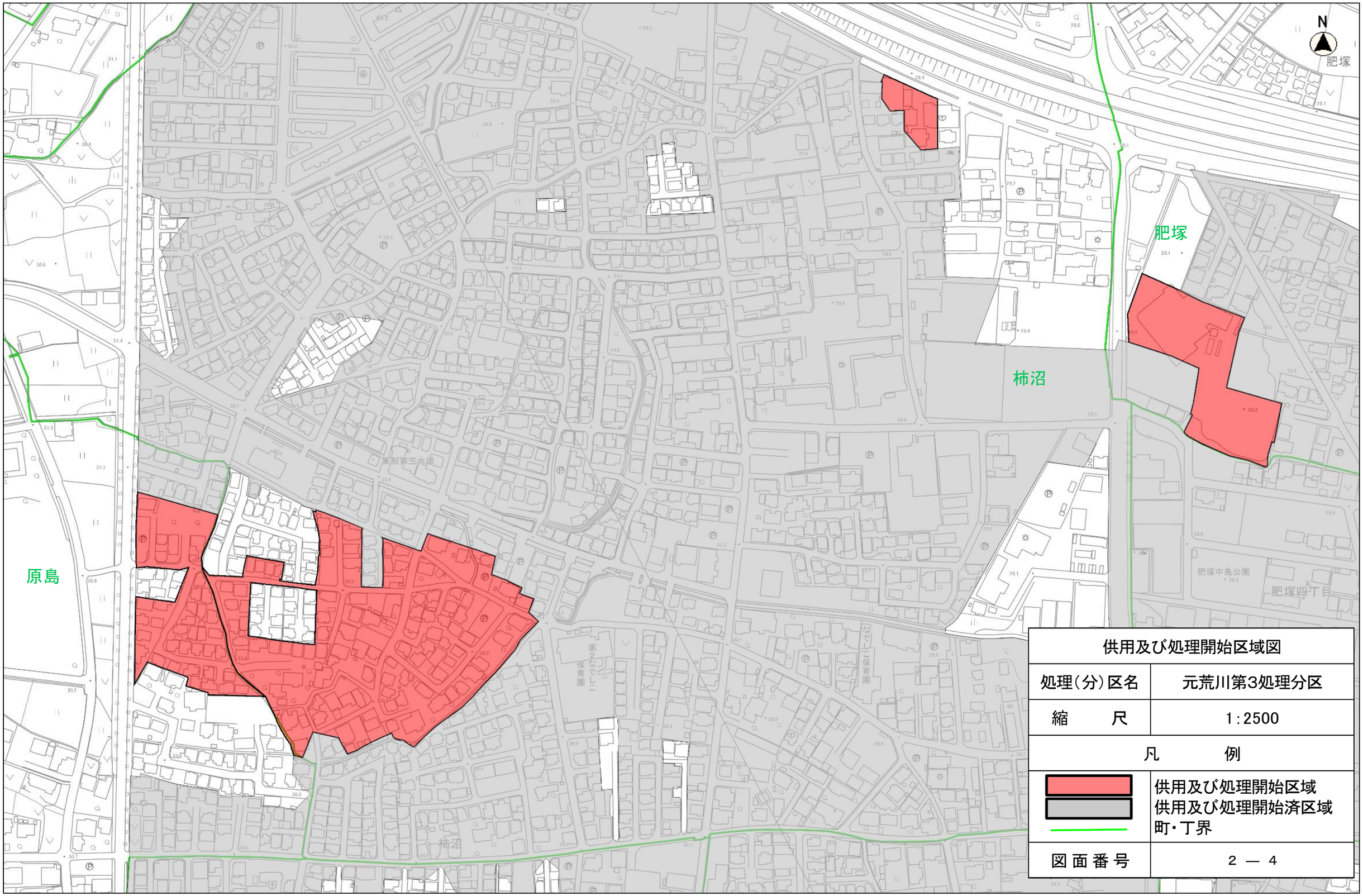

供用及び処理開始区域図	
処理(分)区名	元荒川第3処理分区
縮　　尺	1:2500
凡　　例	
	供用及び処理開始区域 供用及び処理開始済区域 町・丁界
図面番号	2 — 4

縮尺 1：2500



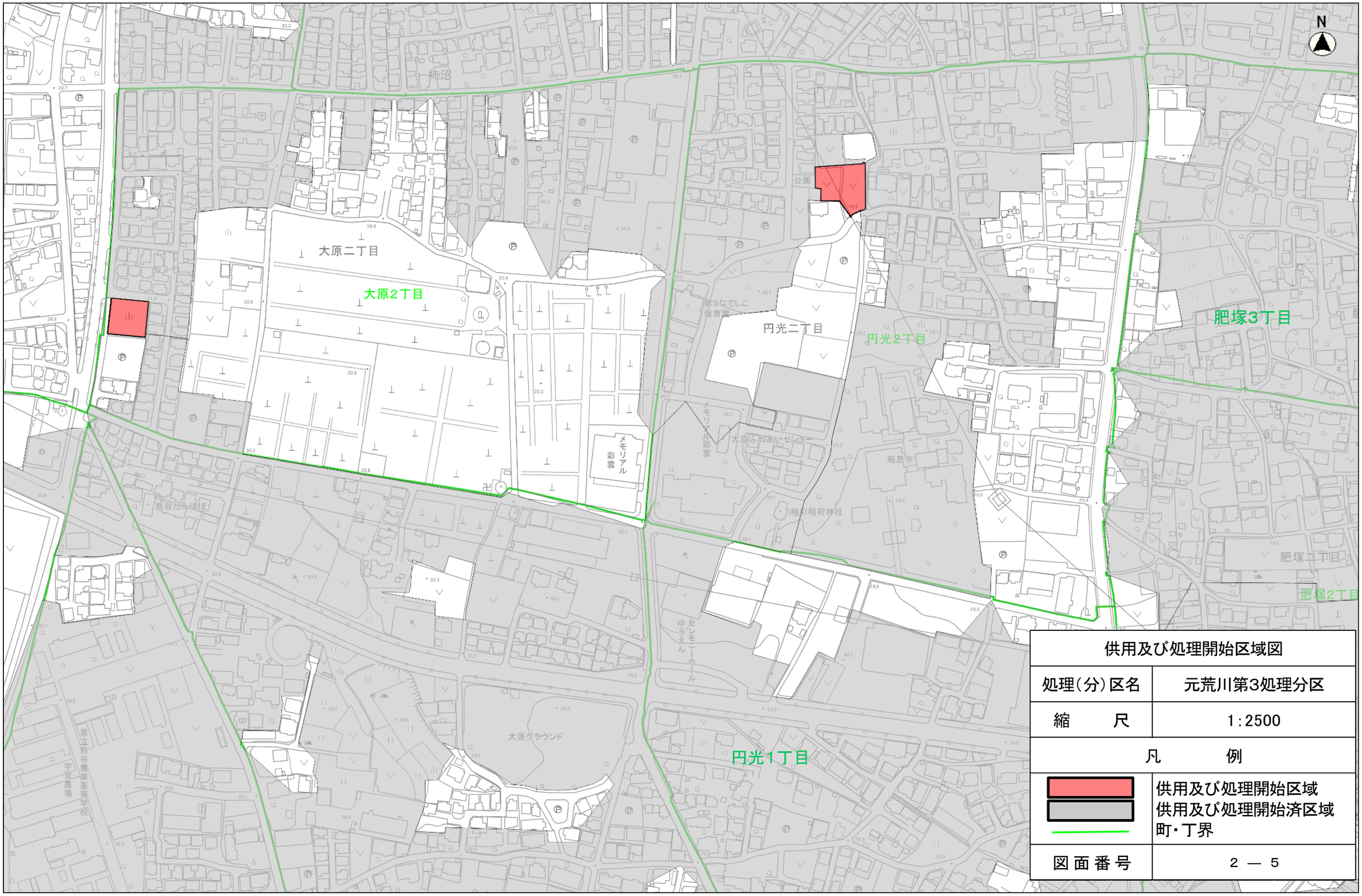

供用及び処理開始区域図	
処理(分)区名	元荒川第3処理分区
縮　　尺	1:2500
凡　　例	
	供用及び処理開始区域 供用及び処理開始済区域 町・丁界
図面番号	2 — 5

縮尺　1：2500

供用及び処理開始区域図	
処理(分)区名	元荒川第4処理分区
縮　　尺	1:2500
凡　　例	
	供用及び処理開始区域 供用及び処理開始済区域 町・丁界
図面番号	2 — 6

縮尺　1：2500

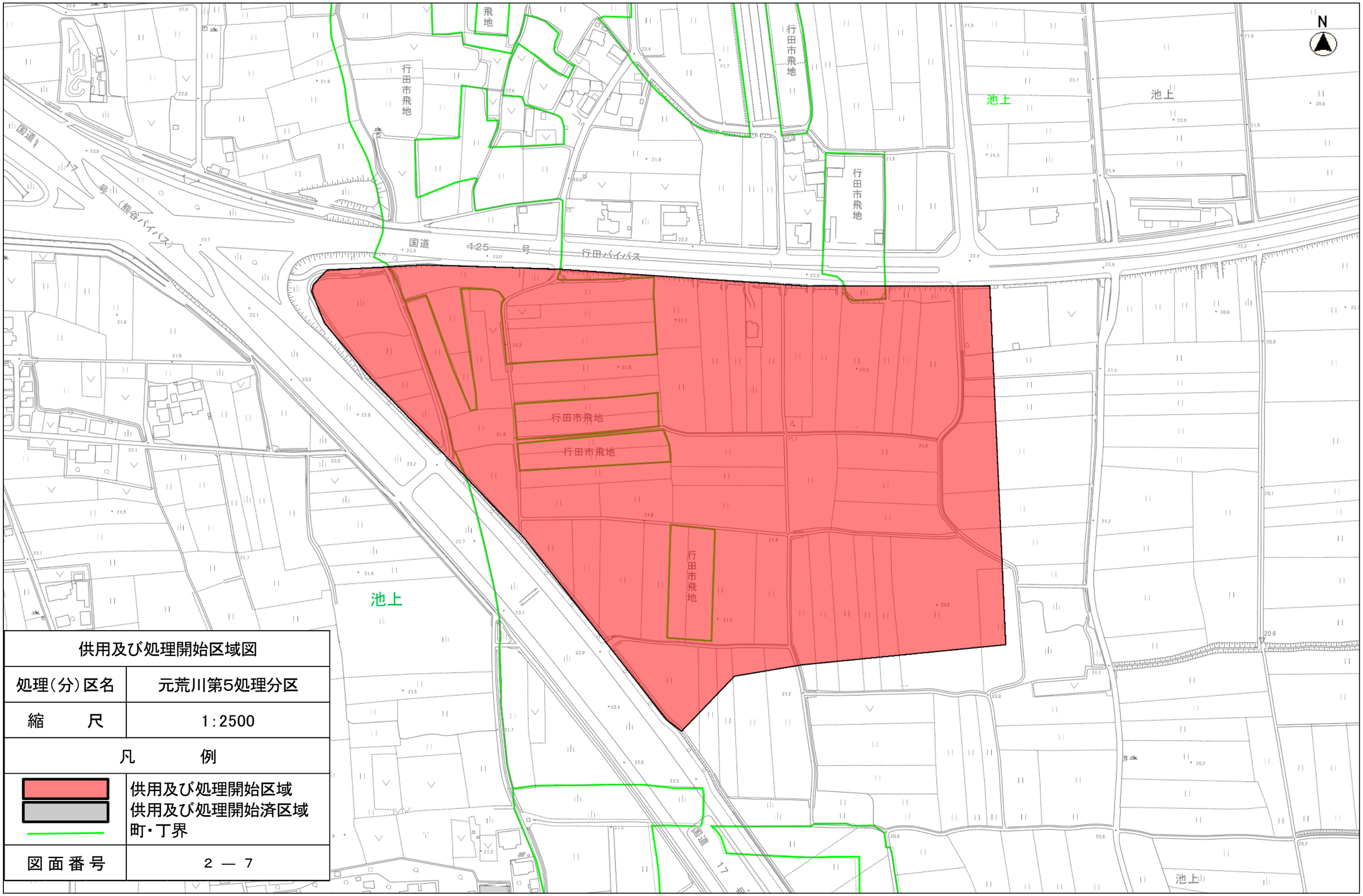

供用及び処理開始区域図	
処理(分)区名	元荒川第5処理分区
縮　　尺	1:2500
凡　　例	
	供用及び処理開始区域 供用及び処理開始済区域 町・丁界
図面番号	2 — 7

縮尺 1：2500

0 10 20 30 40 50 60 70 80 90 100 110 120 130 140 150 160 170 180 190 200 210 220

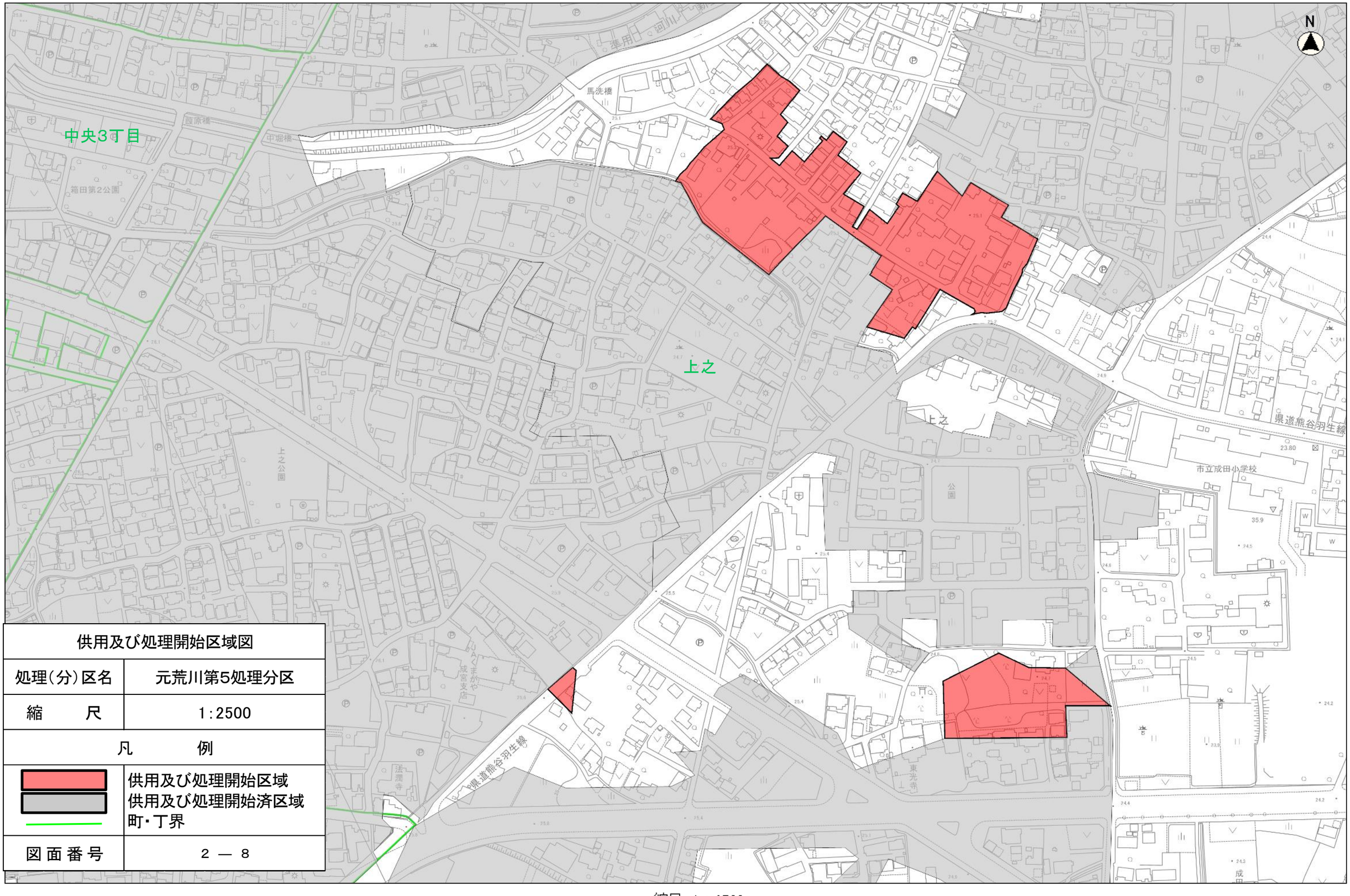

供用及び処理開始区域図	
処理(分)区名	元荒川第5処理分区
縮　　尺	1:2500
凡　　例	
	供用及び処理開始区域 供用及び処理開始済区域 町・丁界
図面番号	2 — 8

縮尺　1：2500



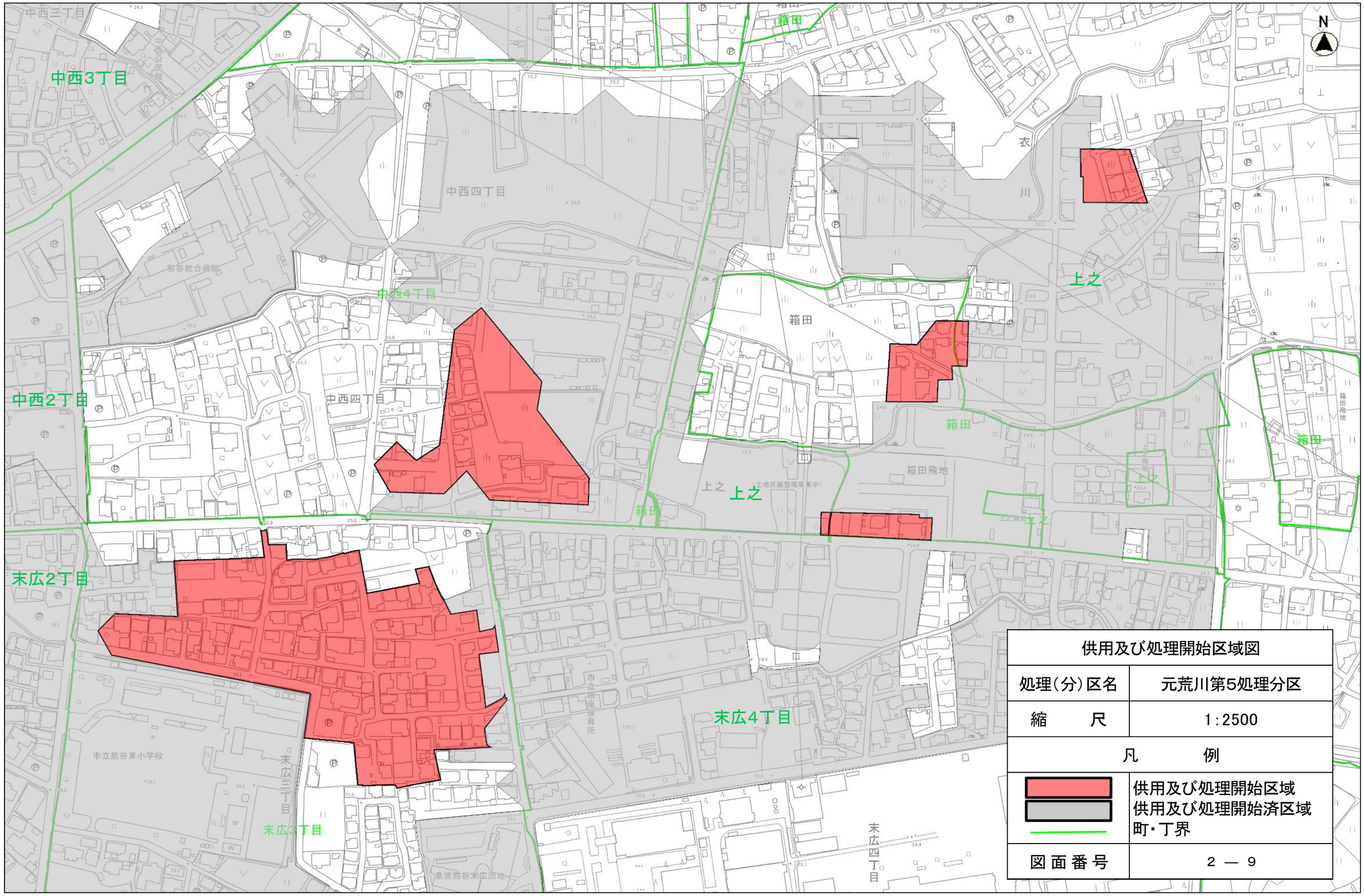

供用及び処理開始区域図	
処理(分)区名	元荒川第5処理分区
縮　　尺	1:2500
凡　　例	
	供用及び処理開始区域 供用及び処理開始済区域 町・丁界
図面番号	2 — 9

縮尺　1：2500



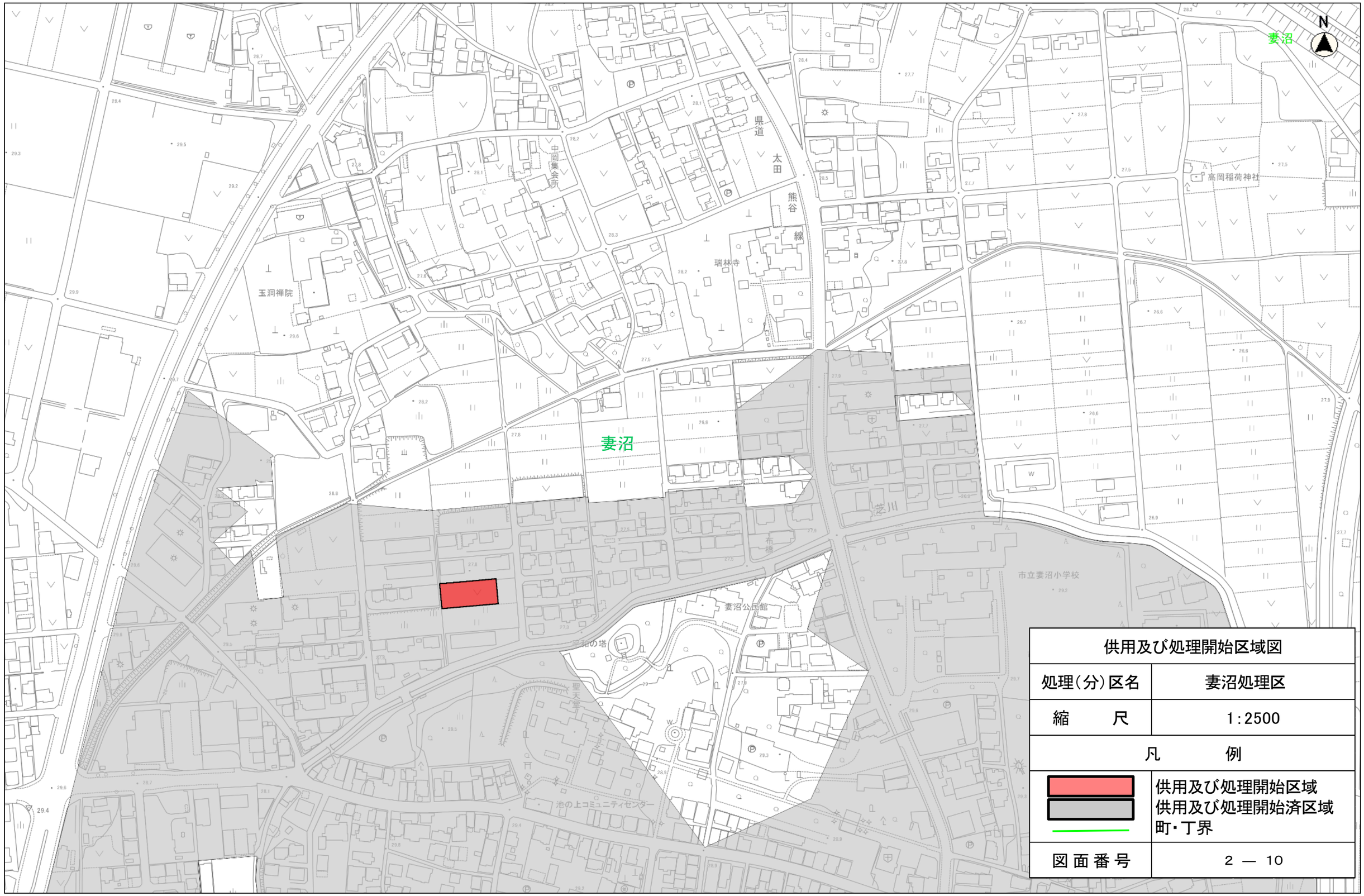

供用及び処理開始区域図	
処理(分)区名	妻沼処理区
縮　　尺	1:2500
凡　　例	
	供用及び処理開始区域 供用及び処理開始済区域 町・丁界
図面番号	2 — 10

縮尺 1：2500

