第２章　熊谷市の概況

第１節　地勢・気象

１　地勢・概況

本市は、関東平野の中央、埼玉県の北部に位置し、東京都心までは、５０～７０km 圏にあります。

市域の大半が平坦な地形ですが、西部は櫛挽台地、南部は江南台地及び比企丘陵の一部となっており、畑や平地林におおわれています。

また、南部は荒川、北部は利根川の日本を代表する２つの河川が流れ、豊かな水と肥沃な大地により自然環境が形成されています。

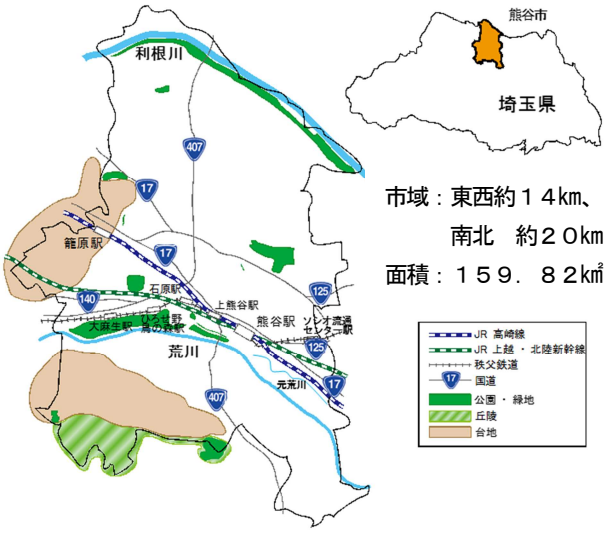

市域：東西約１４km、
南北　約２０km
面積：１５９．８２㎢

２　人口等

人口は減少傾向にあり、世帯数は増加傾向にあります。一世帯当たりの人員は約２．２６人となっています（資料：熊谷市統計書（各年１０月１日現在））。

	H27	H28	H29	H30	R1
人口	200,745	199,977	198,966	197,856	196,957
世帯数	84,247	85,031	85,706	86,323	87,095

３　気象

本市は、夏は暑く、冬は寒い、寒暖の差が大きい特色ある気候です。

特に、夏は日中の気温が非常に高くなります。また、年間の快晴日数が多く、第６５回日本統計年鑑によると、平成２６年の気象官署所在地の快晴日数は６４日で全国１位となっています（資料：気象庁）。

①最高気温の記録（熊谷市）

順位	気温（℃）	観測日
1	41.1	H30.7.23
2	40.9	H19.8.16
3	39.9	H9.7.5
4	39.8	H23.6.24
5	39.7	H12.9.2
6	39.6	H13.7.13
7	39.4	H19.8.15
8	39.3	H25.8.10
9	39.2	H16.7.20
10	39.1	S62.7.24

②最高気温の記録（全国の観測地点）

順位	都道府県	観測所名	気温（℃）	観測日
1	埼玉県	熊谷	41.1	H30.7.23
2	岐阜県	美濃	41.0	H30.8.8
〃	〃	金山	〃	H30.8.6
〃	高知県	江川崎	〃	H25.8.12
5	岐阜県	多治見	40.9	H19.8.16
6	新潟県	中条	40.8	H30.8.23
〃	東京都	青梅	〃	H30.7.23
〃	山形県	山形	〃	S8.7.25
9	山梨県	甲府	40.7	H25.8.10
10	新潟県	寺泊	40.6	R1.8.23
〃	静岡県、和歌山県	天竜、かつらぎ	〃	H6.8.4, H6.8.8

③年平均気温の推移

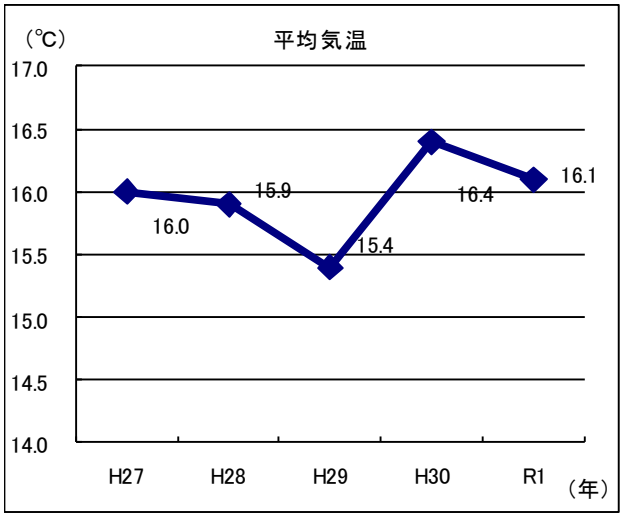

④月別平均気温と月別平年値の比較

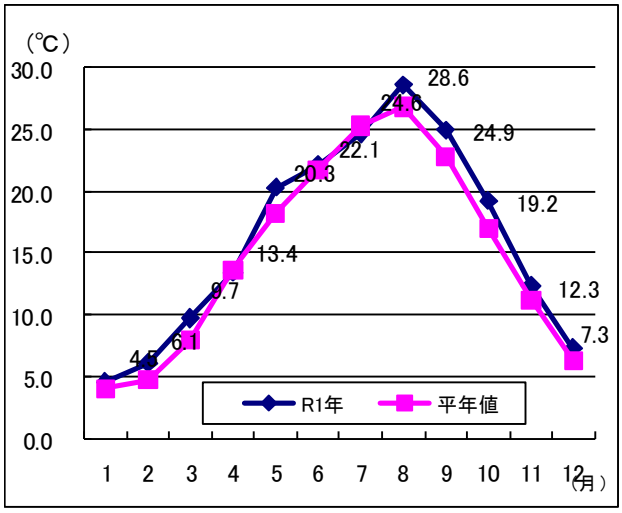

⑤年間降水量の推移

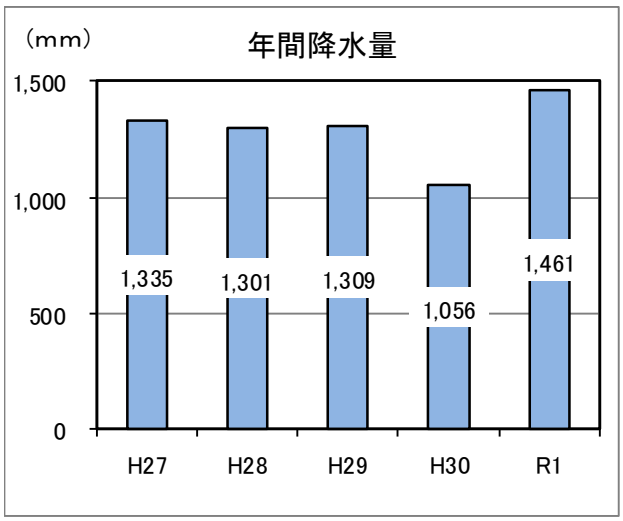

⑥年間日照時間の推移

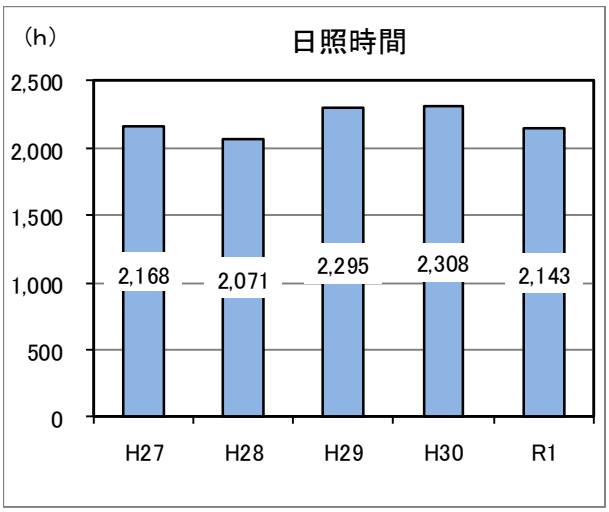

⑦真夏日・猛暑日観測日数の推移

	H27	H28	H29	H30	R1
真夏日	61	67	64	76	61
猛暑日	20	8	11	37	21

※真夏日：一日の最高気温が３０℃以上
※猛暑日：一日の最高気温が３５℃以上
　　猛暑日は平成１９年に制定
※真夏日は最高気温が３０℃以上になった日のことをいいますので、３５℃以上の猛暑日も日数に数えられています。

