

保存版

大麻生の皆さんへ 水害から身を守るために

避難マニュアル ver.1



熊谷市
ホームページ



メルくま
登録ページ



荒川上流
河川事務所



国土交通省
川の防災情報



FMクマガヤ
ホームページ

令和2年9月

大麻生校区自主防災・防犯ネットワークの会 編

《目次と内容》

はじめに

- 1 災害予報と避難情報を知る
 - ①正確な情報を得る
 - ②テレビ、ラジオ、携帯、ネット、防災無線などから
 - ③自治会（自主防災会）の連絡網や隣近所から
 - ④親戚や知人から

- 2 「いつ、どこへ、誰と、どんな方法」で避難するか
 - ①自宅の2階、親戚や知人の家など
 - ②熊谷市指定の避難所と地区割り
 - ③自主避難所
 - ④福祉避難所
 - ⑤民間施設の駐車場、その他

- 3 避難時の持ち物を準備する
 - ①いつも準備しておく物
 - ②避難時に追加する物
 - ③ペットの取り扱いは

- 4 荒川流域「警戒レベル4」で全員避難
 - ①高齢者や障害を持つ方は自主避難所の利用も
 - ②警戒レベル3で避難準備・高齢者等は避難開始
 - ③警戒レベル4で全員避難
 - ④自らの命を守る行動を

- 5 避難所では助け合って生活する
 - ①「避難所の開設」で自治会役員やボランティア等は集合
 - ②避難所での係分担を決める
 - ③元気な人は積極的に避難所運営の手伝いを

- 6 荒川洪水新ハザードマップで大麻生地区の浸水予想を知る

- 7 自治会（自主防災会）での避難準備体制を図る

おわりに

資料

- ・ 関係機関連絡先
- ・ 川本の明戸地区とひろせ野鳥の森駅付近で洪水が発生した場合の浸水想定図
- ・ 熊谷市のパンフレット

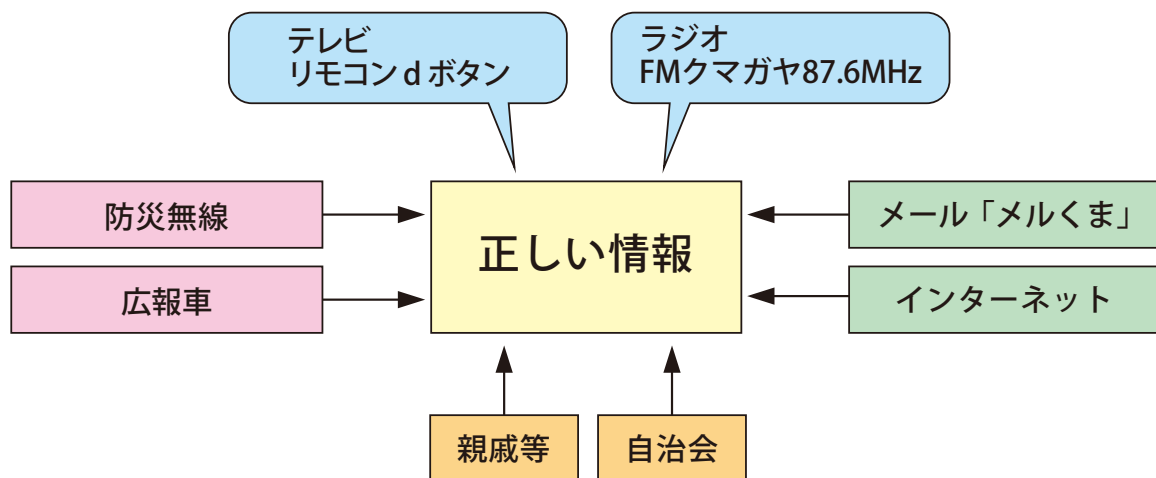
はじめに

このパンフレットは、大麻生地区で水害の被害が予想される場合に、皆さんがどのように行動し、避難したらよいかを簡単に示したものです。

ぜひお読みいただき、皆さん自身で自分の身を守り、さらには大切な家族や親しい隣近所の方を互いに助け合うマニュアルとしてください。

1 災害予報と避難情報を知る

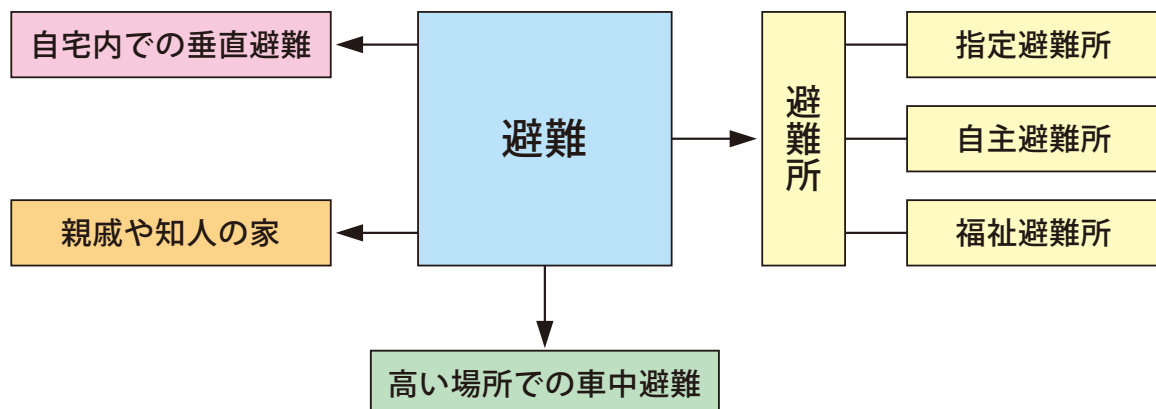
台風情報や大雨情報に注意を向け、互いに情報を交換し、共有しましょう。



2 「いつ、どこへ、誰と、どんな方法」で避難するか

(1) 避難先は一つではない。事前に調べて決めておく。

避難先は、新型コロナ感染防止の観点も踏まえ、避難所だけでなく、在宅での垂直避難、より安全な場所にある親戚や知人の家など、状況に応じて行動しましょう。



(2) 熊谷市指定の避難所（令和2年12月に配布予定の新ハザードマップによる）

- ・開設されている市内の避難所は、どこでも利用することができます。
- ・ここでは、避難所の混雑を避けるため、大麻生地区内の避難所利用者を地区割りで例示しています。
- ・児童生徒がいる場合は、スペースを分けます。

名 称	施設の状況・駐車場・備蓄備品等	主な避難対象自治会
大麻生小学校 048153213518	<ul style="list-style-type: none"> ・体育館1階音楽室（車イス利用者）、2階フロアー1階に多目的トイレ、洋式トイレ ・教室の2階、3階 各階に洋式トイレ ・ペットは指定された場所へ ・駐車場：大麻生公民館駐車場 ・校庭は原則駐車禁止、浸水被害は自己責任 ・備蓄備品等：第一指定避難所としての各種備品 毛布、非常用食料、飲料水 	<p>川原明戸、武体、西川原、中郷、赤城、他</p> <ul style="list-style-type: none"> ・車イス利用者や階段利用が困難の方 「くまびあ」「ピピア」 三尻小学校も利用可能

名 称	施設の状況・駐車場・備蓄備品等	主な避難対象自治会
大麻生中学校 048153213575	<ul style="list-style-type: none"> ・体育館の1階フロアー、2階研修室等1階に多目的トイレ、洋式トイレ ・教室の2階、3階、4階 各階に洋式トイレ ・ペットは指定された場所へ ・駐車場：運動公園プール（アクアピア）駐車場 学校前の道路はプール方面からの一方通行 校庭は原則駐車禁止、浸水被害は自己責任 ・貯蓄備品等：小学校と同程度の各種備品 毛布、非常用食料、飲料水 	<p>上川原、小島、広瀬東、広瀬中、広瀬西、野鳥の森、他</p> <ul style="list-style-type: none"> ・車イス利用者や階段利用が困難の方 「くまびあ」「ピピア」 三尻小学校も利用可能

名 称	施設の状況・駐車場・備蓄備品等	主な避難対象自治会
県立熊谷商業高校 048152314545	<ul style="list-style-type: none"> ・合宿棟の2階と3階、畳 洋式トイレあり ・格技場の2階、フロアー 洋式トイレなし ・ペットは指定された場所へ ・駐車場：校内の指定駐車場、浸水被害は自己責任 ・備蓄備品等：校内にはなし。 近隣の勤労青少年ホームから搬入 ・鍵の開閉：熊谷市が行う。 	<p>広瀬東、広瀬中、広瀬西、野鳥の森、他</p> <ul style="list-style-type: none"> ・車イス利用者や階段利用が困難の方 大麻生小学校 大麻生中学校 「くまびあ」「ピピア」 三尻小学校も利用可能

(3) 自主避難所

- ・自主避難所は、最初に開設される避難所です。開設状況は、熊谷市 HP や FM クマガヤ、テレビのdボタン等で確認してください。
- ・「避難勧告等が発令される前に避難したい」という方や車イス利用者、高齢者、乳幼児等に便利です。

名 称	施設の状況等
スポーツ文化村「くまびあ」(原島)	多目的トイレ、エレベーター 各種備品、非常食等
江南総合文化会館「ピピア」(江南)	

(4) 福祉避難所

- ・要配慮者(高齢者・障害者・乳幼児など、災害時の避難や生活に配慮が必要な方)を収容するために開設する避難所です。ただちに開設されるわけではありません。指定避難所での収容状況等によります。
- ・大麻生地区では「ルーエ」(川原明戸)があります。

(5) 民間施設の駐車場や公園等での車中避難

- ・ベルク広瀬店の屋上駐車場・龍泉寺(観音山)の駐車場 等

3 避難時の持ち物を準備する

避難所の備蓄品(毛布・水・食料等)は、原則、自宅の浸水等で家庭内備蓄品が持ち出せない方を対象とした最低限の物です。各家庭に必要な食料・常備薬・生活必需品・マスク等は避難する前に用意し、避難所へ持参してください。詳細は、ハザードマップで確認してください。

(1) いつも準備しておく物

リュックや袋に入れて。非常用の毛布や寝袋、マットも確認
ビスケットやチョコレート(保存食)、飲料水、マスク、タオル、ティッシュ、ウエットティッシュ、下着類、靴下、防寒具、軍手、新聞紙、ビニール袋(透明大・小、黒色大)、懐中電灯、箸、スプーン、等

(2) 避難時に追加する物

食料(おにぎり、パン、菓子等)、飲料水、毛布、着替え、スリッパ、バスタオル、防水マット、薬、入れ歯、保険証、免許証、印鑑、貴重品、充電器 等

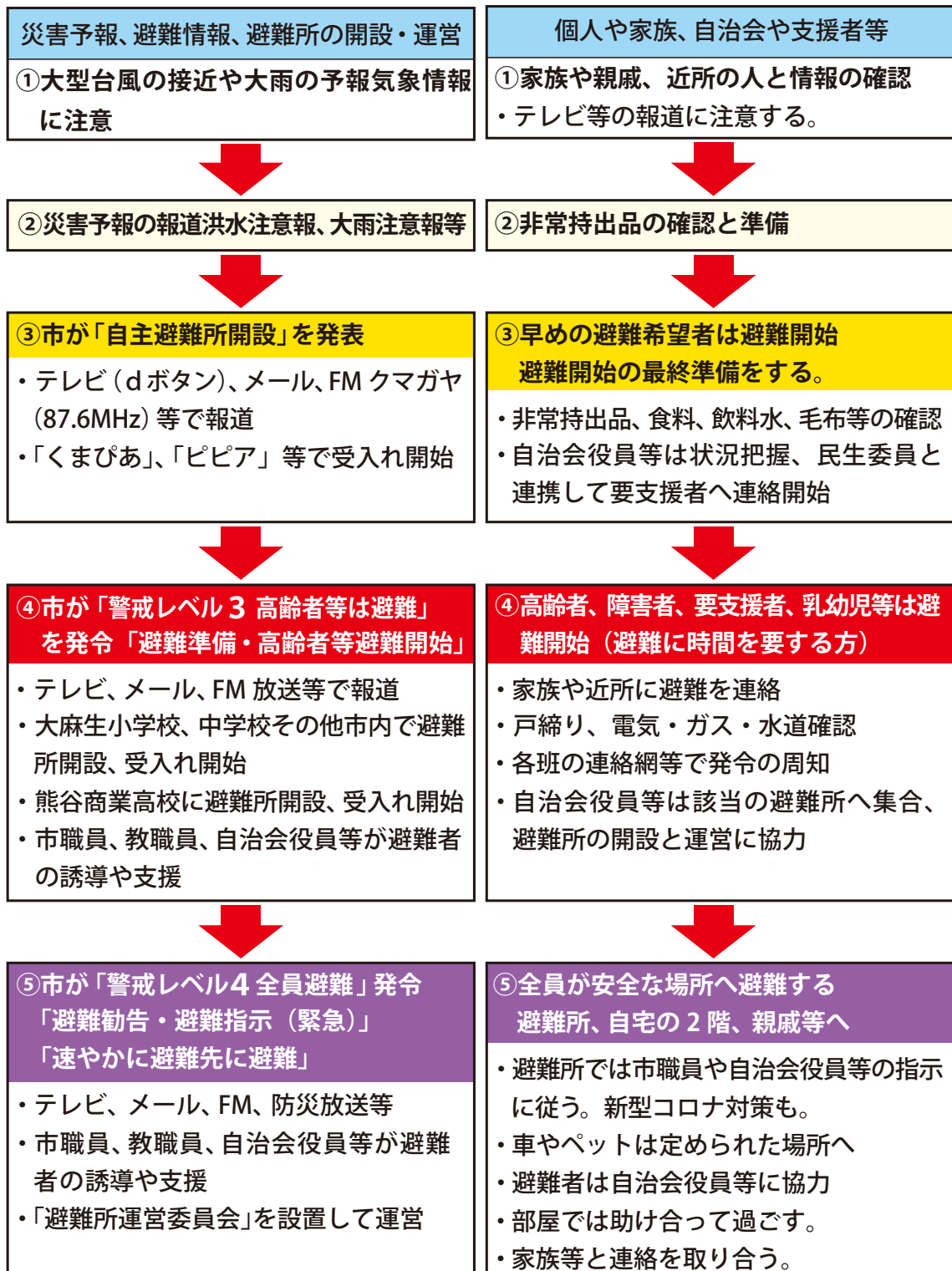
(3) ペットについて

ペットは同行避難可能ですが、原則、避難者がいるスペースから離れた場所につないだり、ゲージやキャリーケース等に入れることになります。

4 荒川流域「警戒レベル4」で全員避難

- ・避難までのタイムラインを示します。
- ・避難所の開設は、目安です。テレビ（dボタン）やFMクマガヤ(87.6MHz)等で開設状況を確認してください。
- ・早め、早めの準備と避難に心がけましょう。

《災害予報から避難までの流れ》



5 避難所では助け合って生活する

ここでは、避難開始から 24 時間程度の避難所生活に関して示します。
避難所生活が長引く場合は、「避難所運営委員会」が設置されて支援活動が展開されます。

(1) 「警戒レベル 3 避難所の開設」で自治会役員、防災士、ボランティアは集合

- ・各自治会では自主防災組織を確立し、緊急時に使用できる連絡網を作成する。
- ・避難所に集合できる人材を、5 人でも 6 人でも平時から確保する。
- ・関係者の一覧表と連絡網、役割分担を作成する。
- ・避難所の地区割りに従って担当する。

(2) 避難所の開設と運営への協力

- ・自治会役員等は市職員や教職員から指示を受け、協力して避難者の支援を行う。
- ・駐車場の指示と誘導：赤色灯（電池入り）の準備
- ・受付と案内：避難者の整列、受付への案内、記録用紙の配布・説明・回収、スリッパの準備、部屋への誘導 等
- ・避難場所の準備：シート等の物資搬入、シートの配布、教室等の整備 等
- ・部屋等の見回り、避難者の状況確認と要望の吸い上げ、非常食の配付 等
- ・使用後の片づけ 等

(3) 部屋割りと人数：同じ自治会同士になるように。新型コロナ感染防止への対応を図る。

(4) 車イス利用者への対応

- ・大麻生小学校体育館 1 階音楽室、大麻生中学校体育館 1 階フロアー
- ・「くまびあ」、「ピピア」、三尻小学校等の紹介

(5) ペットは指定された場所に置く

(6) 避難者からボランティアを募る：各部屋との連絡等を担当

(7) 避難所運営委員会を設置：「避難所運営マニュアル」に従って運営する。

6 荒川洪水新ハザードマップで大麻生地区の浸水予想を知る

荒川洪水新ハザードマップでは、「1000年に一度の大雨」で水害が発生した場合の浸水想定図を示しています。この地図は、あくまでも想定図であるため、浸水が予想されていない地域でも状況により浸水する場合がありますので、注意してください。大麻生地区周辺の想定図を別頁に示します。

なお、浸水地域は、氾濫から8時間程度を経過した状況を示しています。

- ①大麻生地区周辺では、川本の明戸地区とひろせ野鳥の森駅付近での洪水が表示されています。
- ②川本の明戸地区からの洪水では、川原明戸から武体、西川原、上川原の各々一部が浸水対象地域となります。
- ③ひろせ野鳥の森駅付近の洪水では、広瀬の大部分が浸水対象地域となります。
- ④荒川大麻生陸閘（土手の切り通し）は、「警戒レベル3」で市の職員が閉鎖をします。よって、水が浸水する心配は少なくなります。

7 自治会（自主防災会）での避難準備体制を図る

自治会（自主防災会）では、日頃の防災活動や避難訓練を通して、避難に向けた準備体制の充実を図りましょう。取組例を示します。

- ・班内で防災担当者を決め、連絡にあたる。
- ・避難訓練で班の連絡網を実際に使用する。
- ・事前に、班員全員の避難予定先を書き出してもらう。
- ・班内で要支援者の存在を明らかにし、複数の支援体制を構築する。
- ・大麻生小学校、中学校、熊谷商業高校で避難訓練を実施し、施設利用上の周知を図る。
- ・災害時に備え、自治会役員をはじめボランティアで協力できる人材を確保する。

おわりに

令和元年10月に上陸した台風19号では、大麻生地区に初めての避難指示が発令され、日頃の自主防災活動や避難訓練の重要性を痛感しました。

万が一の自然災害に直面した際には、日頃からの適切な情報収集と準備、そして避難訓練の体験が役立ちます。熊谷市から広報される各種情報、新ハザードマップ、各自治会が行う避難訓練への参加、班ごとの緊急連絡網の活用、要支援者への日頃からの支援などを総合的に活用して、一人の犠牲者も出さない自主防災や避難の取組を進めたいものです。

関係機関連絡先

熊谷市（市長公室危機管理課）	524-1111	くまびあ	525-6000
荒川上流河川事務所熊谷出張所	522-0612	ピピア	536-6262
熊谷地方気象台	521-0058	ルーエ	531-3010
熊谷消防署	501-0120	熊谷警察署	526-0110

参考資料

避難所開設・運営マニュアル、避難所開設あんしんガイド 熊谷市

「市報くまがや」2020年6月号 熊谷市

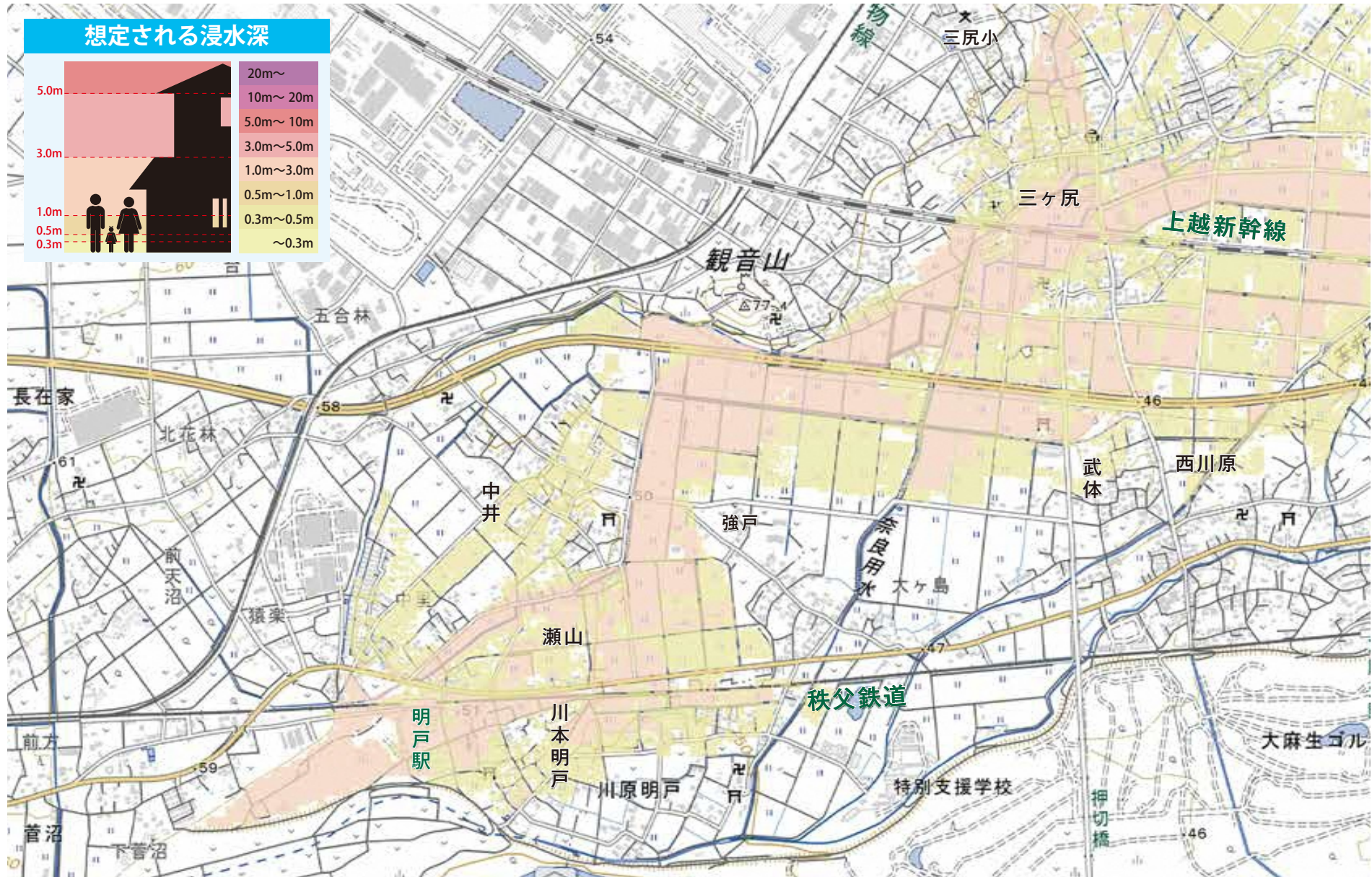
自主防災活動の手引き、自治会長等対象各種研修会資料 熊谷市市長公室危機管理課

奈良地区防災計画・防災計画資料編 奈良地区防災計画検討委員会

令和2年度 大麻生校区自主防災・防犯ネットワークの会 役員名簿

役職名	氏名	所属団体・役職
顧問	関口 弥生	熊谷市議会議員
〃	田中 正	熊谷市議会議員、中郷自治会長、大栄自主防災会副会長
〃	大島 秀夫	熊谷市立大麻生小学校長
〃	稲葉 俊昌	熊谷市立大麻生中学校長
〃	増田 克己	熊谷市消防団大麻生分団長、防災士
代表	松本 昌治	大麻生校区連絡会長、赤城自治会長、赤城自治会自主防災会長
副代表	馬場 康一	大麻生連合自治会長、西川原自治会長、大栄自主防災会長
〃	金子 智一	ASO会代表
会計	荒井 芳明	元川原明戸自治会長
幹事	秋山 宏之	大麻生公民館長
〃	矢島 三郎	広瀬東部自治会長、広瀬東部自治会自主防犯防災会長
〃	三尾 克夫	広瀬中部自治会長、広瀬中部自治会自主防犯防災会長
〃	白坂 栄治	広瀬西部自治会長、広瀬西部自治会自主防犯防災会長
〃	滝沢 直次	小島自主防災防犯会長
〃	秋山 利夫	川原明戸自治会長、川原明戸自主防災会長
〃	中嶋 忠生	熊谷市立大麻生小学校PTA会長
〃	吉井 大修	熊谷市立大麻生中学校PTA会長
〃	中野 勉	大麻生長寿会長、子ども安全見守りボランティアの会代表
〃	金子 俊雄	大麻生民生児童委員代表
〃	中村 一也	大麻生地区青少年健全育成市民会議代表
〃	松井真由美	大麻生子供連合会代表
〃	小糸 正	精神保健福祉士、社会福祉士
〃	新井 勝美	防災士
〃	飯田 佳則	熊谷市消防団後方支援隊員、防災士
監査	中村 光訓	野鳥の森自治会長、野鳥の森自治会自主防犯防災会長
〃	新井佳芽雄	武体自治会長、大栄自主防災会副会長
事務局	富田 彰男	上川原自治会長、上川原自主防災会長、防災士

1000年に一度の大雨により、川本の明戸地区の荒川から洪水が発生した場合の浸水想定図



1000年に一度の大雨により、ひろせ野鳥の森駅付近の荒川から洪水が発生した場合の浸水想定図



出典：ハザードマップ ポータルサイト

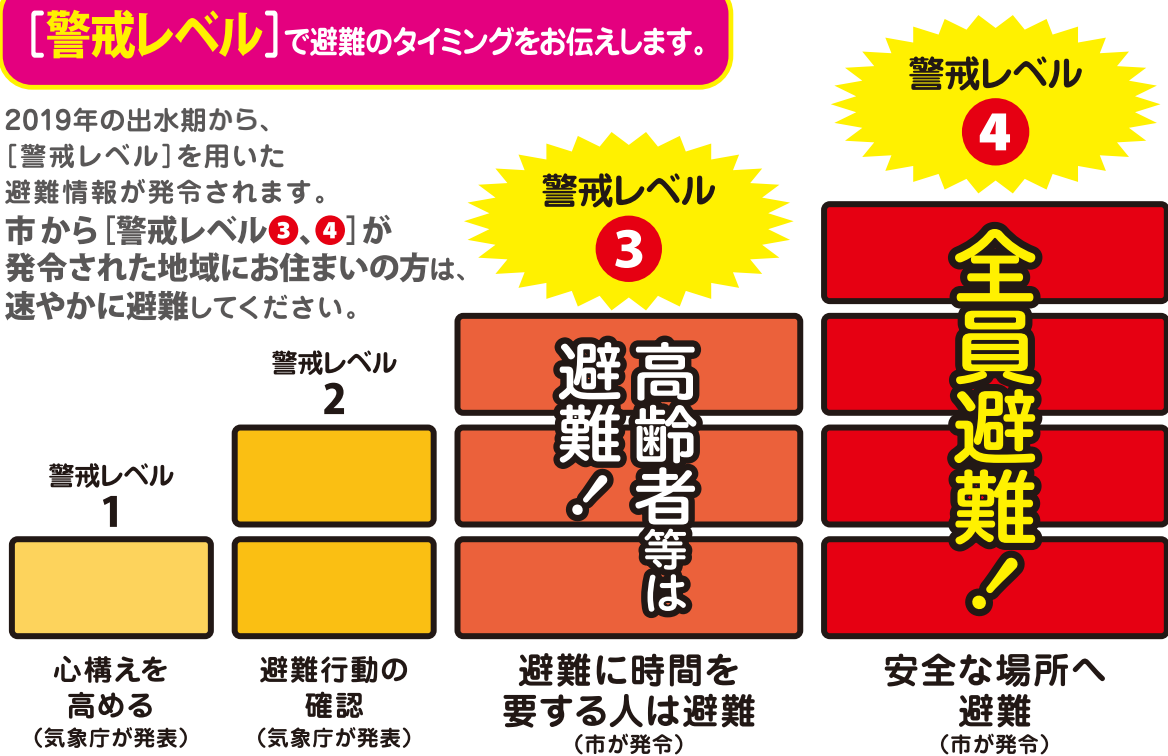
逃げ遅れゼロへ!

防災情報はいろいろあるけど
いつ避難すればいいの?

警戒レベル 4 で全員避難!!

[警戒レベル]で避難のタイミングをお伝えします。

2019年の出水期から、
[警戒レベル]を用いた
避難情報が発令されます。
市から[警戒レベル③、④]が
発令された地域にお住まいの方は、
速やかに避難してください。



[警戒レベル⑤] (市が発令)は既に災害が発生している状況です。

雨、風が強くなったら・・・

テレビやラジオなどで情報を集めましょう

テレビでは
避難勧告等が
テロップで
表示されます



さらに詳しく
知りたいときは
テレビリモコンの

dボタン



メニュー
画面から

詳しい情報が
確認できます