

熊谷市都市計画図

平成二十七年三月一日部修正
 平成二十六年七月一日部修正
 平成二十六年一月一日部修正
 平成二十五年十一月一日部修正

凡例	都市計画等の種類
○	行政区域
□	市街化区域
□	用途地域
■	第一種低層住居専用地域
■	第二種低層住居専用地域
■	第一種中高層住居専用地域
■	第二種中高層住居専用地域
■	第一種住居地域
■	第二種住居地域
■	準住居地域
■	近隣商業地域
■	商業地域
■	準工業地域
■	工業地域
■	工業専用地域
■	防火地域
■	準防火地域
■	高度利用地区
■	駐車場整備地区
■	都市計画道路
■	都市計画公園
■	都市計画緑地
■	都市計画に定められたその他の都市施設等
■	土地用途整理事業区域
■	地区計画区域
■	建築協定期間地区

※高度利用地区の指定状況は、熊谷市都市計画部都市計画課にお問い合わせください
 ※建築協定期間地区は、指定区域、市街化区域内の、防火地域及び準防火地域以外の区域

1:20,000

特別用途地区【大規模客施設制限地区】
 対象範囲：準工業地域（全域）
 内容：床面積1万㎡を超える大規模客施設の新設の立地が制限されます。

番号 2-1 地区名 石原・広瀬地区

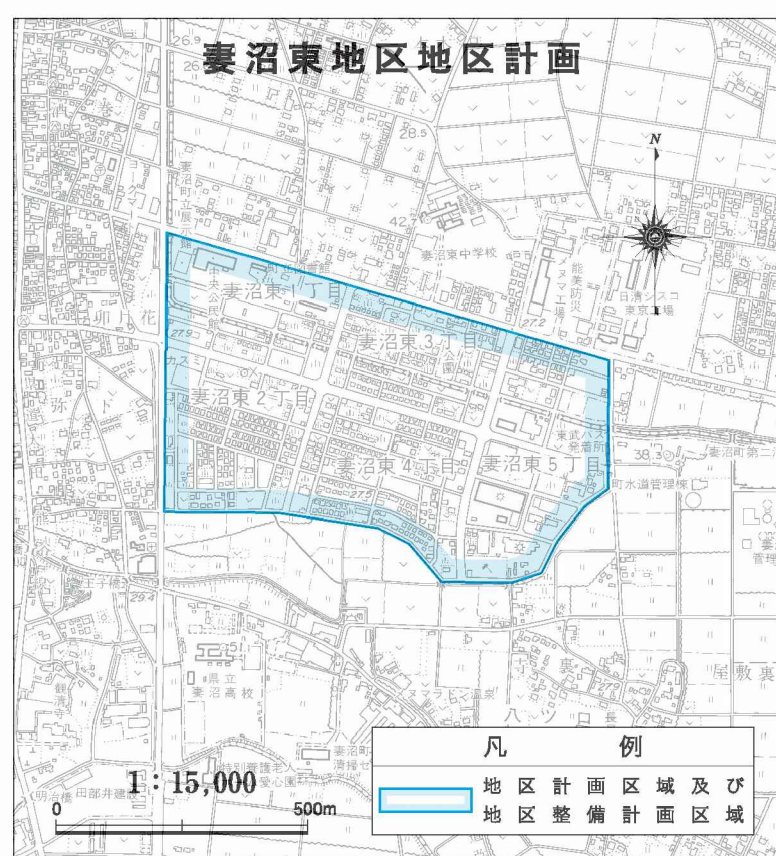
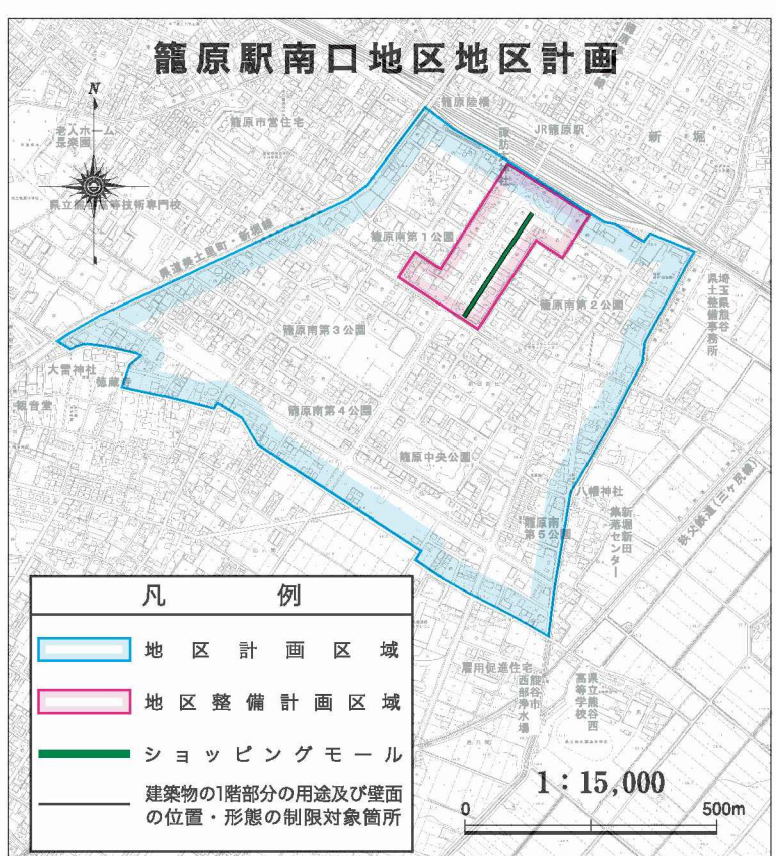
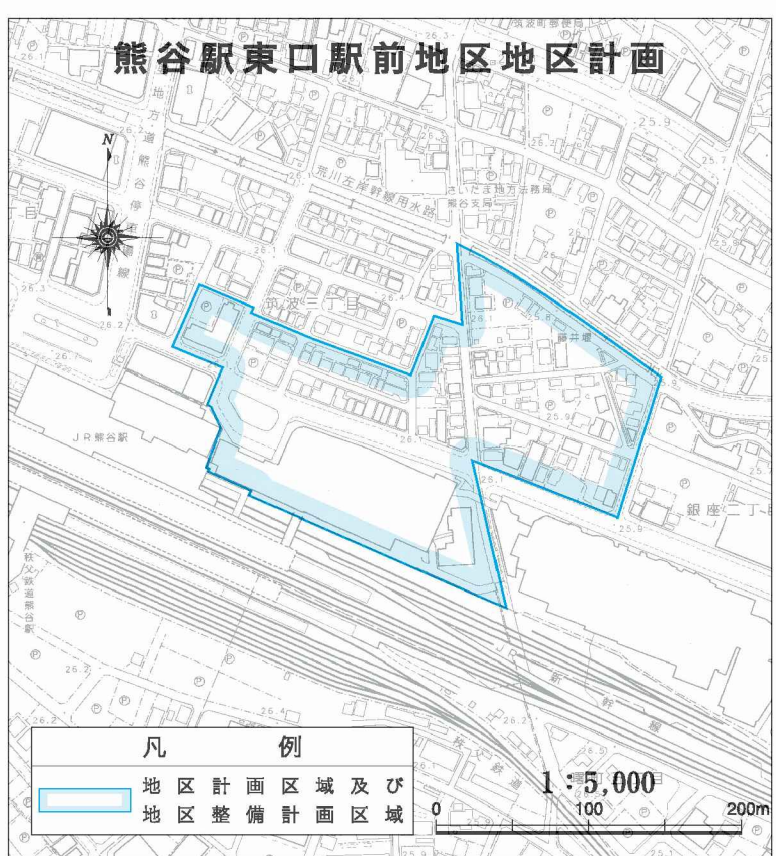
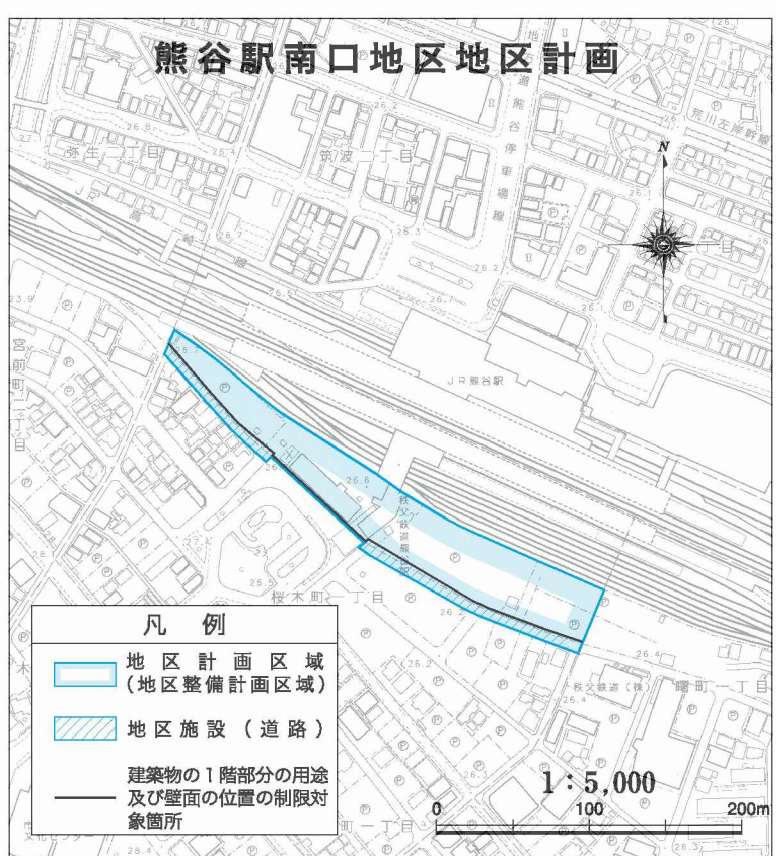
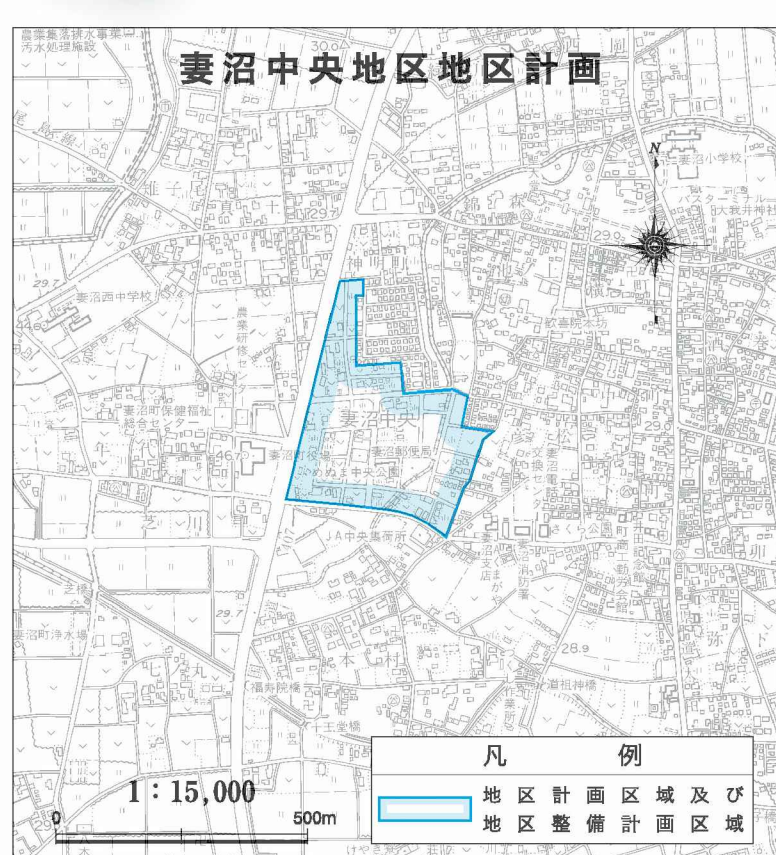
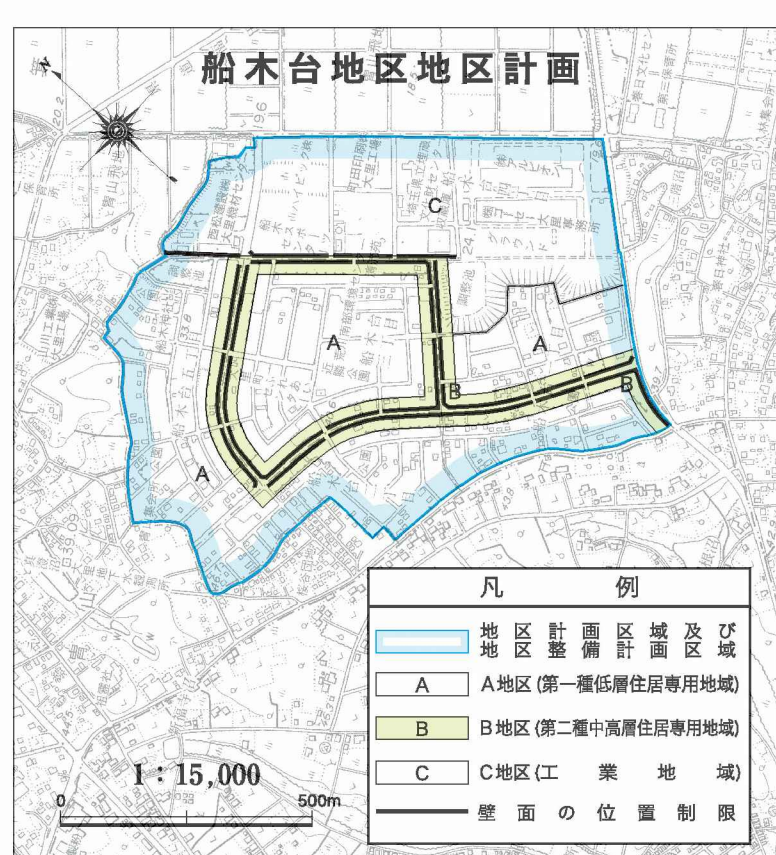
種類	面積	種類	面積
2	準工業地域 (約382.2㎡)	無指定	約0.0ha (約382.2㎡)

番号 2-2 地区名 石原・広瀬地区

種類	面積	種類	面積
2	無指定 (約70.9㎡)	準工業地域 (200/60)	約0.0ha (約70.9㎡)

番号 1 地区名 熊谷流通センター地区

種類	面積	種類	面積
1	準工業地域 (200/60)	無指定 (400/70)	約32.1ha
		無指定 (200/60)	約0.1ha



※1 この図面は都市計画の概略を示したもので、詳細については熊谷市都市計画部都市計画課にお問い合わせください。
 ※2 地形図は最新の情報を反映していませんので、ご注意ください。

熊谷市

本市の許可を受けずに複製することを禁じます。