

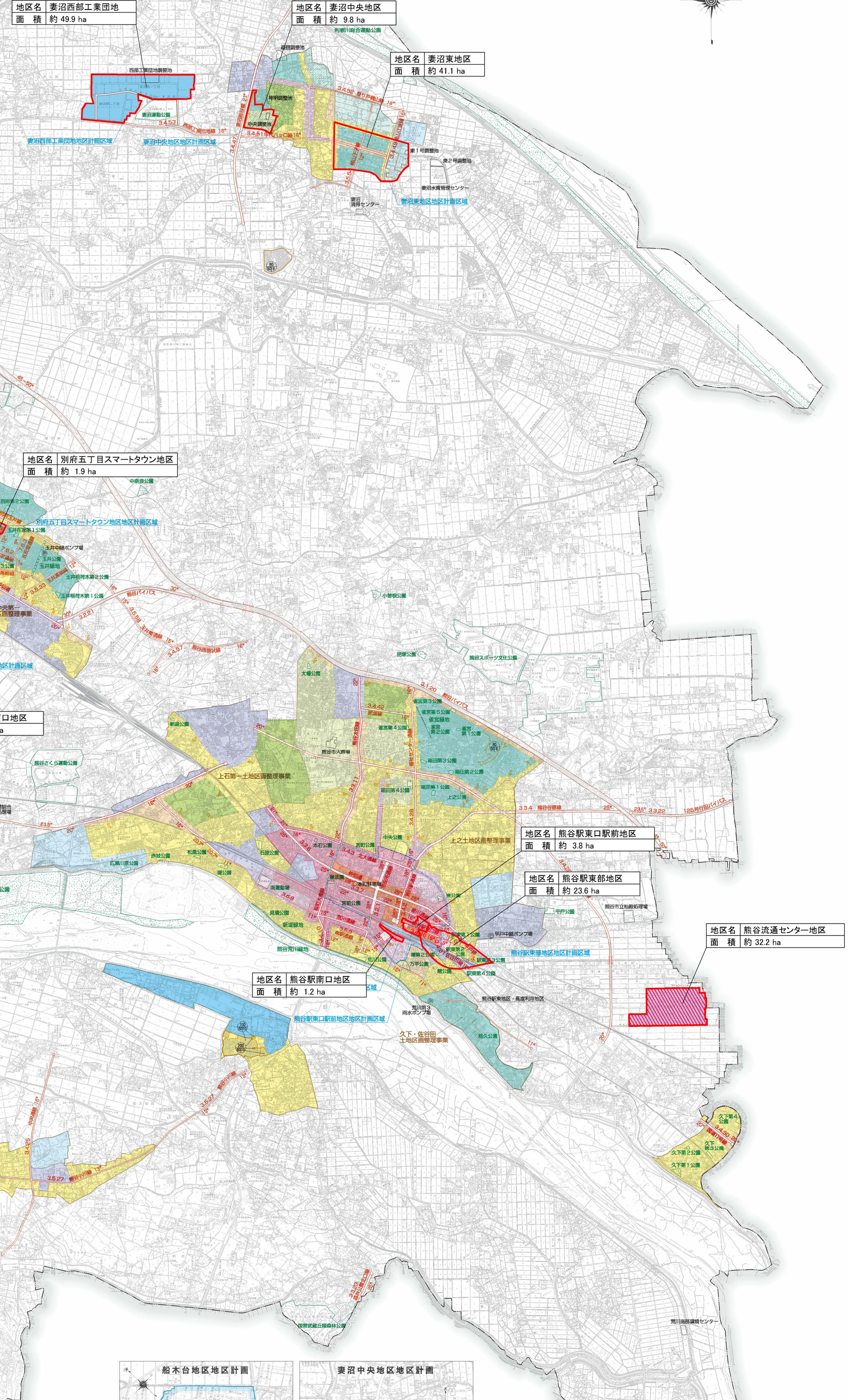
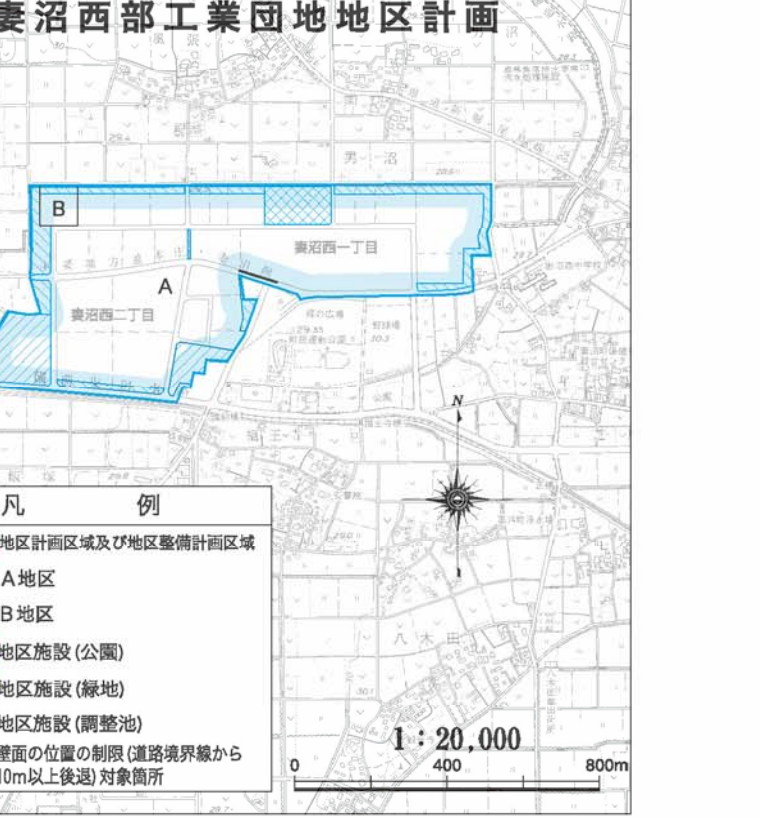
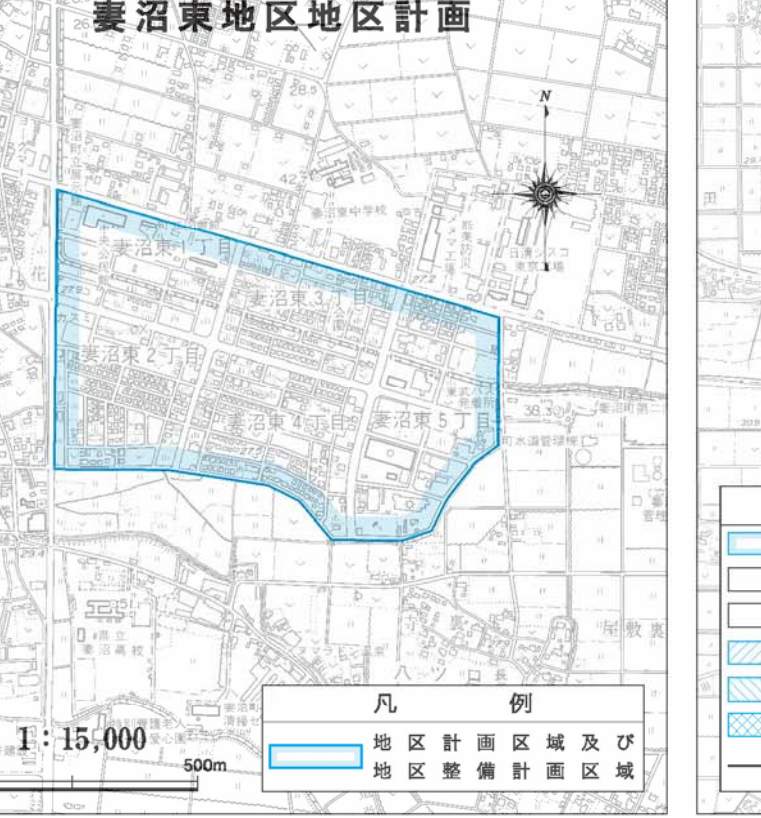
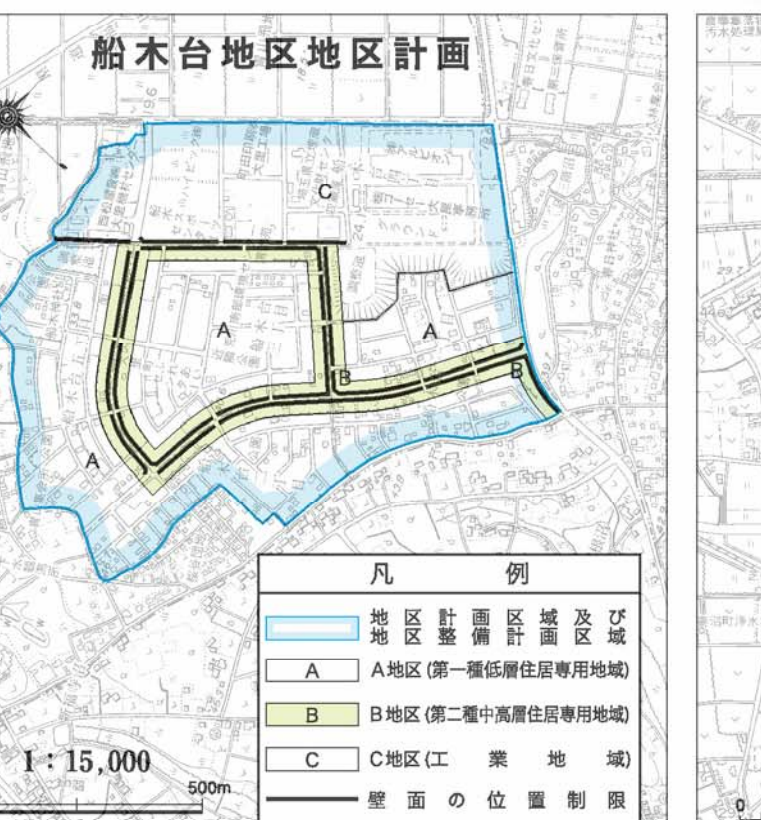
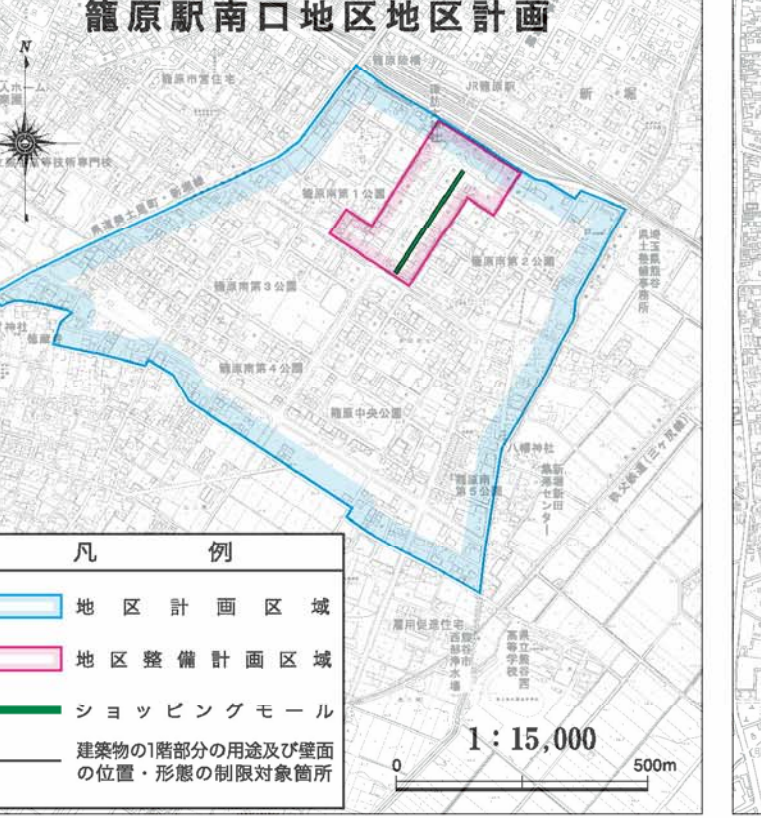
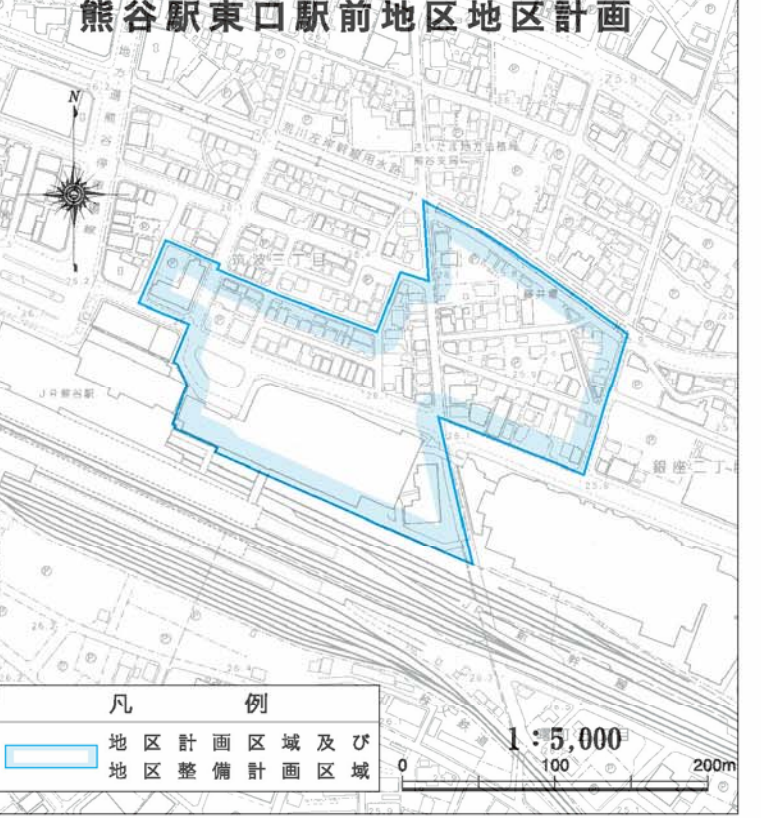
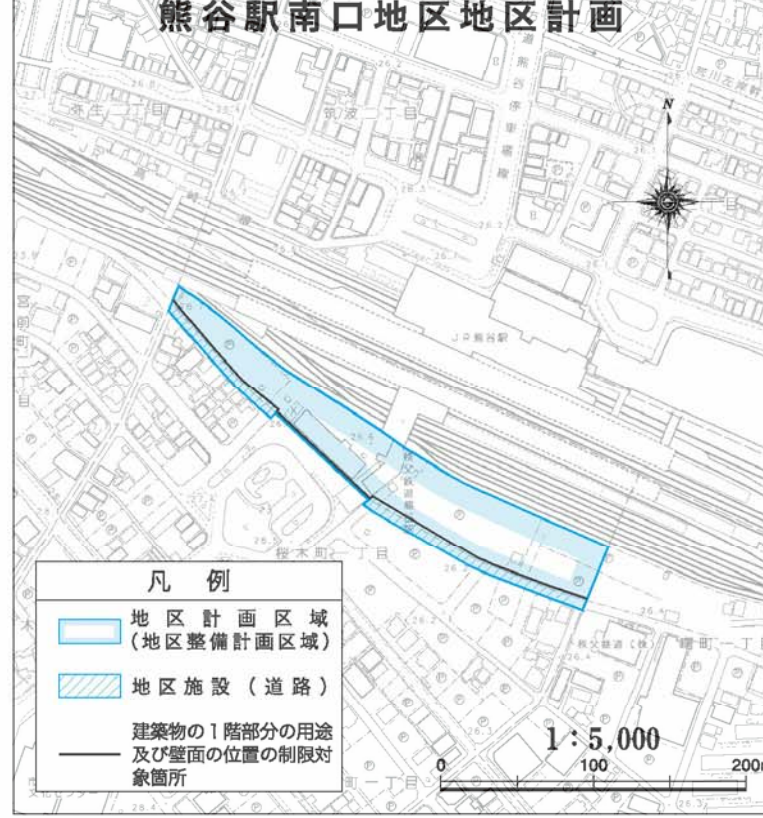
熊谷市都市計画図

平成二十七年三月一印刷
 平成二十七年三月一修正
 平成二十五年七月一修正
 平成二十六年一月一修正
 平成二十六年十一月一修正

凡例		表示	
都市計画等の種類			
行政区域			
市街化区域			
用途地域	(%)	高さ制限	(m)
第一種低層住居専用地域	50	80	10m
第二種低層住居専用地域	50	100	10m
第一種中高層住居専用地域	60	150	12m
第二種中高層住居専用地域	60	200	-
準住居地域	60	200	-
商業地域	80	200	-
準工業地域	60	200	-
工業地域	60	200	-
工業専用地域	60	200	-
防火地域	-	-	-
準防火地域	-	-	-
高度利用地区	-	-	-
駐車場整備地区	-	-	-
都市計画道路	-	-	-
都市計画公園	-	-	-
都市計画緑地	-	-	-
都市計画に定められたその他の都市施設等	-	-	-
土地地区整理事業区域	-	-	-
地区計画区域	-	-	-
建築協定期間地区	-	-	-

高度利用地区の指定状況は、熊谷市都市整備部都市計画課にお問い合わせください。
 建築協定期間地区(1)による指定区域、市街化区域内の、防火地域及び準防火地域以外の区域

特別用途地区【大規模客施設制限地区】
対象範囲：準工業地域(全域)
内容：床面積1万㎡を超える大規模客施設の出立が制限されます。



地区名 妻沼西部工業団地
 面積 約 49.9 ha

地区名 妻沼中央地区
 面積 約 9.9 ha

地区名 妻沼東部地区
 面積 約 41.1 ha

地区名 別府五丁目スマートタウン地区
 面積 約 1.9 ha

地区名 龍原駅南口地区
 面積 約 59.6 ha

地区名 熊谷駅南口地区
 面積 約 1.2 ha

地区名 熊谷駅東口駅前地区
 面積 約 3.8 ha

地区名 熊谷駅東部地区
 面積 約 23.6 ha

地区名 熊谷流通センター地区
 面積 約 32.2 ha

地区名 船木台地区
 面積 約 69.2 ha